




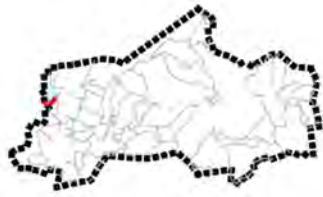








Inventari de camins municipals del terme de Quart		
Nom Camí de Girona		
Codi 001	Data Juny de 2017	
Naturalesa del camí		
Històric	Domini públic	Patrimonial Ús públic
Inici Zona urbana la Creueta (can Masacs)	Final Zona urbana de Quart (can Noguer)	
Longitud (metres) 2.675	Amplada mitjana (metres) 3	
Tipus de ferm		
Asfalt	Ciment	Terra Absent
Traçat Surt de la zona urbana de la Creueta, a can Masacs, i es dirigeix cap a ca l'Avellaneda i can Faust. Creua la carretera N-II al punt quilomètric 714 i segueix paral·lelament al Celrè en direcció a can Gibert. Segueix en aquesta direcció fins a torbar la zona urbana de Quart, a can Noguer.		
Fonts documentals i cartogràfiques		
<ul style="list-style-type: none"> - Cinquanta-cinc llegües de passos oblidats i xarrabascos, Vol.1. Mallorquí, 2015. - Acta de delimitació Quart-Sant Daniel, 1926. - Acta de delimitació Quart-Llambilles, 1926. - Minuta Municipal Quart, 1927 (en part). - Mapa Topogràfico Nacional, 1934 (en part). - Cadastre actual: Excepte les parts que transcorre per la llera del riu. - Revisió cadastre 1985: polígon 1 i 16. - Cadastre d'implantació fulles 6, 23 i 24. - Exp. construcció Variant N-II per Girona (T.M.(Quart), 1991. 		
Títol:	Immemorial	Altres:
Observacions El seu traçat ha esta modificat en la part que creua la variant de la N-II. Es tracta d'una part de l'antic camí de Girona a Sant Feliu.		



Inventari de camins municipals del terme de Quart		
Nom Camí de Can Avellaneda		
Codi 002	Data Maig de 2018	
Naturalesa del camí		
Històric	Domini públic	Patrimonial Ús públic
Inici Zona urbana de Palol d'Onyar (riera de la Teula)	Final Terme de Palau Sacosta (Girona) (Cal Verd)	
Longitud (metres) 704	Amplada mitjana (metres) 2,5	
Tipus de ferm		
Asfalt	Ciment	Terra Absent
Traçat Surt de la zona urbana de Palol d'Onyar, creua l'Onyar a l'alçada de la riera de la Teula i segueix fins a ca l'Avellaneda. Canvia de direcció i continua fins arribar a cal Bisbe. Des d'aquest punt el camí quasi ha desaparegut del tot però es tractava d'un camí fondo que s'enfilava just pel límit nord d'aquesta finca fins a cal Verd, al terme de Palau.		
Fonts documentals i cartogràfiques		
<ul style="list-style-type: none"> - Cinquanta-cinc llegües de passos oblidats i xarrabascos, Vol.1. Mallorquí, 2016. - Minuta Municipal Quart, 1927 (en part). - Mapa Topogràfico Nacional, 1934 (en part). - Cadastre actual: El tram de can Bisbe apareix el traçat antic. - Revisió cadastre 1985: polígon 1. - Cadastre d'implantació fulles 6, 7 i 24. - Informe titularitat camí can Avellaneda de Palol Exp. ST131/2017. - Canvi de traçat camí de cal Bisbe Exp. 72/2000. 		
Títol:	Immemorial	Altres:
Observacions Es tracta d'una part de l'antic camí de Palol a la Creu de Palau.		



Inventari de camins municipals del terme de Quart						
Nom Camí de Palau						
Codi 003	Data Juny de 2017					
Naturalesa del camí						
<table border="0"> <tr> <td>Històric</td> <td>Domini públic</td> <td>Patrimonial</td> <td>Ús públic</td> </tr> </table>			Històric	Domini públic	Patrimonial	Ús públic
Històric	Domini públic	Patrimonial	Ús públic			
Inici Camí de Girona (can Faust)		Final Terme municipal de Girona (can Romegós)				
Longitud (metres) 412		Amplada mitjana (metres) 2,5				
Tipus de ferm						
<table border="0"> <tr> <td>Asfalt</td> <td>Ciment</td> <td>Terra</td> <td>Absent</td> </tr> </table>			Asfalt	Ciment	Terra	Absent
Asfalt	Ciment	Terra	Absent			
Traçat Surt del camí de Girona, a l'alçada de can Faust, passa per cal Tet i acaba trobant el límit de terme municipal amb Girona, a l'alçada de can Romegós.						
Fonts documentals i cartogràfiques						
<ul style="list-style-type: none"> - Minuta Municipal Quart, 1927. - Mapa Topográfico Nacional, 1934. - Cadastre actual, continuïtat amb el cadastre actual de Girona. - Revisió cadastre 1985: polígon 1. 						
Títol: Immemorial Altres:						
Observacions						



Inventari de camins municipals del terme de Quart		
Nom Camí de Mas Vert		
Codi 004	Data Juny de 2017	
Naturalesa del camí		
Històric Domini públic Patrimonial Ús públic		
Inici Terme municipal de Girona (mas Verd)		Final Camí de Palau (cal Tet)
Longitud (metres) 445		Amplada mitjana (metres) 2
Tipus de ferm		
Asfalt Ciment Terra Absent		
Traçat Surt del límit de terme municipal amb Girona, a l'alçada de mas Verd, i segueix fins a cal Tet, on finalitza al trobar el camí de Palau.		
Fonts documentals i cartogràfiques		
<ul style="list-style-type: none"> - Acta de delimitació Quart-Girona, 1926. - Acta de delimitació Quart-Palau Sacosta, 1926. (Part límit de terme municipal amb Girona) - Minuta Municipal Quart, 1927. - Mapa Topogràfico Nacional, 1934. - Cadastre actual. - Revisió cadastre 1985: polígon 1. 		
Títol: Immemorial Altres:		
Observacions Límit Terme Municipal (en part).		



Inventari de camins municipals del terme de Quart		
Nom Camí del Pla del Moliner		
Codi 005	Data Juny de 2017	
Naturalesa del camí		
Històric	Domini públic	Patrimonial Ús públic
Inici Camí de Girona (can Ramon)	Final Terme municipal de Girona (l'Onyar)	
Longitud (metres) 375	Amplada mitjana (metres) 3	
Tipus de ferm		
Asfalt	Ciment	Terra Absent
Traçat Surt del camí de Girona, a l'alçada de can Ramon, creua el riu Onyar i acaba al límit de terme municipal amb Girona.		
Fonts documentals i cartogràfiques		
<ul style="list-style-type: none"> - Cinquanta-cinc llegües de passos oblidats i xarrabascos, Vol.1. Mallorquí, 2016. - Acta de delimitació Quart-Palau Sacosta, 1926. - Mapa Topogràfico Nacional, 1934 - Cadastre actual: en part. 		
Títol:	Immemorial	Altres:
Observacions Es tracta d'una part de l'antic camí de Quart a Salt.		



Inventari de camins municipals del terme de Quart		
Nom Camí de Mas Moliner		
Codi 006	Data Juny de 2017	
Naturalesa del camí		
Històric	Domini públic	Patrimonial Ús públic
Inici Carretera C-250 (can Pairoli)	Final Terme municipal de Girona (l'Onyar)	
Longitud (metres) 844	Amplada mitjana (metres) 3	
Tipus de ferm		
Asfalt	Ciment	Terra Absent
Traçat Surt de la carretera C-250 a l'alçada de can Pairoli, passa entre ca l'Eina i can Ramon i segueix en direcció a mas Moliner. Troba el riu Onyar i acaba un cop troba el límit de terme municipal amb Girona, a prop de les Granges de la Roureda.		
Fonts documentals i cartogràfiques		
<ul style="list-style-type: none"> - Minuta Municipal Quart, 1927. - Mapa Topográfico Nacional, 1934. - Cadastre actual: límit de polígon. - Revisió cadastre 1985: polígon 1 i 16. - Cadastre d'implantació fulla 46. - Modificació traçat del camí públic de la Roureda "Mas Moliner" (11/03/2009) Exp. 56/2019. 		
Títol:	Immemorial	Altres:
Observacions Desviat davant de Cal Moliner.		



Inventari de camins municipals del terme de Quart						
Nom Camí del Pla d'en Ribes						
Codi 007	Data Juny de 2017					
Naturalesa del camí						
<table border="0"> <tr> <td>Històric</td> <td>Domini públic</td> <td>Patrimonial</td> <td>Ús públic</td> </tr> </table>			Històric	Domini públic	Patrimonial	Ús públic
Històric	Domini públic	Patrimonial	Ús públic			
Inici Zona urbana de Quart (can Noguer)		Final Camí del Bosc d'en Ferriol (Granges de la Roureda)				
Longitud (metres) 608		Amplada mitjana (metres) 3-7				
Tipus de ferm						
<table border="0"> <tr> <td>Asfalt</td> <td>Ciment</td> <td>Terra</td> <td>Absent</td> </tr> </table>			Asfalt	Ciment	Terra	Absent
Asfalt	Ciment	Terra	Absent			
Traçat Surt de la zona urbana de Quart, a l'alçada de can Noguer, creua el pla d'en Ribes i acaba trobant el camí del Bosc d'en Ferriol, a l'alçada de les Granges de la Roureda.						
Fonts documentals i cartogràfiques						
<ul style="list-style-type: none"> - Minuta Municipal Quart, 1927. - Cadastre actual: en part. - Revisió cadastre 1985: polígon 16. - Cadastre d'implantació fulla 45. - Aprovació combeni cessió terreny camí públic "la Roureda" (02/05/2017). 						
Títol: Immemorial Altres:						
Observacions						



Inventari de camins municipals del terme de Quart						
Nom Camí del Bosc d'en Ferriol						
Codi 008	Data Juny de 2017					
Naturalesa del camí						
<table border="0"> <tr> <td>Històric</td> <td>Domini públic</td> <td>Patrimonial</td> <td>Ús públic</td> </tr> </table>			Històric	Domini públic	Patrimonial	Ús públic
Històric	Domini públic	Patrimonial	Ús públic			
Inici Zona urbana de Quart (mas Ferriol)		Final Camí de Mas Moliner (Granges de la Roureda)				
Longitud (metres) 1.510		Amplada mitjana (metres) 3				
Tipus de ferm						
<table border="0"> <tr> <td>Asfalt</td> <td>Ciment</td> <td>Terra</td> <td>Absent</td> </tr> </table>			Asfalt	Ciment	Terra	Absent
Asfalt	Ciment	Terra	Absent			
Traçat Surt de la zona urbana de Quart, a l'alçada de mas Ferriol, i es dirigeix a les Granges de la Roureda, on troba el camí de mas Moliner.						
Fonts documentals i cartogràfiques						
<ul style="list-style-type: none"> - Minuta Municipal Quart, 1927. - Mapa Topogràfico Nacional, 1934. - Cadastre actual. - Revisió cadastre 1985: polígon 16. - Cadastre d'implantació fulla 66. 						
Títol: Immemorial Altres:						
Observacions						



Inventari de camins municipals del terme de Quart						
Nom Camí de Torre Roseta						
Codi 009	Data Juny de 2017					
Naturalesa del camí						
<table border="0"> <tr> <td>Històric</td> <td>Domini públic</td> <td>Patrimonial</td> <td>Ús públic</td> </tr> </table>			Històric	Domini públic	Patrimonial	Ús públic
Històric	Domini públic	Patrimonial	Ús públic			
Inici Camí del Bosc d'en Ferriol (mas Ferriol)		Final Carretera C-65 (Torre Roseta)				
Longitud (metres) 598		Amplada mitjana (metres) 2,5				
Tipus de ferm						
<table border="0"> <tr> <td>Asfalt</td> <td>Ciment</td> <td>Terra</td> <td>Absent</td> </tr> </table>			Asfalt	Ciment	Terra	Absent
Asfalt	Ciment	Terra	Absent			
Traçat Surt del camí del Bosc d'en Ferriol, a l'alçada de mas Ferriol, i segueix fins a trobar la carretera C-65 a l'alçada de Torre Roseta.						
Fonts documentals i cartogràfiques						
<ul style="list-style-type: none"> - Minuta Municipal Quart, 1927 (en part). - Mapa Topogràfico Nacoinal, 1934. 						
Títol: Immemorial Altres:						
Observacions						



Inventari de camins municipals del terme de Quart		
Nom Camí de Can Goi d'Onyar		
Codi 010	Data Juny de 2017	
Naturalesa del camí		
<input checked="" type="checkbox"/> Històric <input type="checkbox"/> Domini públic <input type="checkbox"/> Patrimonial <input type="checkbox"/> Ús públic		
Inici Camí de Fornells (can Pagès)		Final Carretera C-65 (can Goi d'Onyar)
Longitud (metres) 1.110		Amplada mitjana (metres) 2,5
Tipus de ferm		
<input type="checkbox"/> Asfalt <input type="checkbox"/> Ciment <input checked="" type="checkbox"/> Terra <input type="checkbox"/> Absent		
Traçat Surt del camí de Fornells, a l'alçada de can Pagès, i finalitza a l'Onyar passant paral·lel a la carretera C-65 a prop de can Goi d'Onyar.		
Fonts documentals i cartogràfiques		
<ul style="list-style-type: none"> - Minuta Municipal Quart, 1927. - Minuta Municipal Fornells, 1927. - Mapa Topográfico Nacional, 1934. - Cadastre actual. - Revisió cadastre 1985: polígon 16. - Cadastre d'implantació fulla 65. 		
Títol: <u>Immemorial</u> Altres:		
Observacions Es tracta de l'antic camí de Quart a Fornells, creuava tota la finca de Can Goi fins a l'Onyar que travessava mitjançant un gual avui desaparegut. Fa molts anys es traspassà al marge de la carretera.		



Inventari de camins municipals del terme de Quart		
Nom Camí de Fornells		
Codi 011	Data Juny de 2017	
Naturalesa del camí		
Històric	Domini públic	Patrimonial Ús públic
Inici Carretera C-65 (Carrer de Dalt)	Final Terme municipal de Fornells (can Mainau)	
Longitud (metres) 1.417	Amplada mitjana (metres) 3,5	
Tipus de ferm		
Asfalt	Ciment	Terra Absent
Traçat Surt de la carretera C-65, a l'entrada del carrer de Dalt de Quart, i segueix pel costat de can Marianic. Passa per can Pagès i acaba trobant el límit de terme municipal amb Fornells, a l'alçada de can Mainau.		
Fonts documentals i cartogràfiques		
<ul style="list-style-type: none"> - Minuta Municipal Quart, 1927. - Acta de delimitació Fornells, 1926. - Minuta Municipal Fornells, 1927. - Mapa Topogràfico Nacional, 1934. - Cadastre actual, continuïtat cadastre actual Fornells. - Revisió cadastre 1985: polígon 16. - Cadastre d'implantació fulla 66. 		
Títol:	Immemorial	Altres:
Observacions Molt modificat a la zona de les Brugueres. Es tracta d'una part de l'antic camí de Fornells.		



Inventari de camins municipals del terme de Quart		
Nom Camí de Gornal		
Codi 012	Data Juny de 2017	
Naturalesa del camí		
Històric	Domini públic	Patrimonial Ús públic
Inici Camí de Fornells (les Brugueres)	Final Terme municipal de Fornells (can Gornal)	
Longitud (metres) 106	Amplada mitjana (metres) 3,5	
Tipus de ferm		
Asfalt	Ciment	Terra Absent
Traçat Surt del camí de Fornells a l'alçada de les Brugueres i acaba al límit de terme municipal amb Fornells de la Selva, abans d'arribar a can Gornal.		
Fonts documentals i cartogràfiques		
<ul style="list-style-type: none"> - Acta de delimitació Fornells, 1926. - Minuta Municipal Quart, 1927. - Minuta Municipal Fornells, 1927. - Cadastre actual, continuïtat cadastre actual Fornells. - Revisió cadastre 1985: polígon 16. - Cadastre d'implantació fulla 67. 		
Títol:	Immemorial	Altres:
Observacions Modificat en el seu inici on enllaça amb el Camí de Fornells. Es tracta d'una part de l'antic camí de Quart a Caldes de Malavella.		



Inventari de camins municipals del terme de Quart		
Nom Camí de les Terreres		
Codi 013	Data Juny de 2017	
Naturalesa del camí		
Històric	Domini públic	Patrimonial Ús públic
Inici Carretera C-65 (can Guinó)	Final Terme municipal de Llambilles (can Vicenç)	
Longitud (metres) 306	Amplada mitjana (metres) 3,5	
Tipus de ferm		
Asfalt	Ciment	Terra Absent
Traçat Surt de la carretera C-65, a l'alçada de can Guinó, i acaba al límit de terme municipal amb Llambilles, a l'alçada de can Vicenç.		
Fonts documentals i cartogràfiques		
<ul style="list-style-type: none"> - Acta de delimitació Llambilles, 1926. - Minuta Municipal Quart, 1927 (en part). - Mapa Topográfico Nacional, 1934. - Cadastre actual. - Revisió cadastre 1985: polígon 16. - Cadastre d'implantació fulles 68 i 86. 		
Títol:	Immemorial	Altres:
Observacions		



Inventari de camins municipals del terme de Quart		
Nom Camí de les Brugueres de Llambilles		
Codi 014	Data Juny de 2017	
Naturalesa del camí		
Històric	Domini públic	Patrimonial
Ús públic		
Inici Terme municipal Fornells (les Brugueres)		Final Terme municipal de Llambilles (les Brugueres)
Longitud (metres) 132		Amplada mitjana (metres) 3
Tipus de ferm		
Asfalt	Ciment	Terra
Absent		
Traçat Surt del límit de terme municipal amb Fornells, a les Brugueres, i acaba poc després al límit de terme municipal amb Llambilles.		
Fonts documentals i cartogràfiques		
<ul style="list-style-type: none"> - Acta de delimitació Fornells, 1926. - Acta de delimitació Llambilles, 1926. - Cadastre actual Llambilles i Fornells. 		
Títol: Immemorial Altres:		
Observacions Es tracta d'una part de l'antic camí d'Erols a Fornells.		



Inventari de camins municipals del terme de Quart						
Nom Camins de les Brugueres						
Codi 015	Data Juny de 2017					
Naturalesa del camí						
<table border="0"> <tr> <td>Històric</td> <td>Domini públic</td> <td>Patrimonial</td> <td>Ús públic</td> </tr> </table>			Històric	Domini públic	Patrimonial	Ús públic
Històric	Domini públic	Patrimonial	Ús públic			
Inici Carretera C-65 (Passatge Brugueres)		Final les Brugueres				
Longitud (metres) 471		Amplada mitjana (metres) 5,5				
Tipus de ferm						
<table border="0"> <tr> <td>Asfalt</td> <td>Ciment</td> <td>Terra</td> <td>Absent</td> </tr> </table>			Asfalt	Ciment	Terra	Absent
Asfalt	Ciment	Terra	Absent			
Traçat Surt de la carretera C-65, al passatge de les Brugueres, i acaba a les mateixes Brugueres, passat can Bartomeu.						
Fonts documentals i cartogràfiques						
<ul style="list-style-type: none"> - Minuta Municipal Quart, 1927. - Cadastre actual. - Revisió cadastre 1985: polígon 16. - Cadastre d'implantació fulla 67. 						
Títol: Immemorial Altres:						
Observacions						



Inventari de camins municipals del terme de Quart						
Nom Camins de les Brugueres II						
Codi 016	Data Juny de 2017					
Naturalesa del camí						
<table border="0"> <tr> <td>Històric</td> <td>Domini públic</td> <td>Patrimonial</td> <td>Ús públic</td> </tr> </table>			Històric	Domini públic	Patrimonial	Ús públic
Històric	Domini públic	Patrimonial	Ús públic			
Inici les Brugueres (can Pagès)		Final Camí de Fornells (can Pagès)				
Longitud (metres) 109		Amplada mitjana (metres) 5,5				
Tipus de ferm						
<table border="0"> <tr> <td>Asfalt</td> <td>Ciment</td> <td>Terra</td> <td>Absent</td> </tr> </table>			Asfalt	Ciment	Terra	Absent
Asfalt	Ciment	Terra	Absent			
Traçat Surt de les Brugueres, a prop de can Pagès, i acaba trobant el camí de Fornells, a l'alçada de can Pagès.						
Fonts documentals i cartogràfiques						
<ul style="list-style-type: none"> - Cadastre actual. - Revisió cadastre 1985: polígon 16. - Exp. 076/2014. 						
Títol: Immemorial Altres:						
Observacions						



Inventari de camins municipals del terme de Quart		
Nom Antic Camí de Montnegre		
Codi 017	Data Juny de 2017	
Naturalesa del camí		
Històric	Domini públic	Patrimonial Ús públic
Inici Terme de Llambilles (cal Frare d'Erols)	Final Carretera GIV-6641 (colònia Vinyoles)	
Longitud (metres) 3.248	Amplada mitjana (metres) 2,5	
Tipus de ferm		
Asfalt	Ciment	Terra Absent
Traçat Aquest camí ha estat substituït en gran part per la carretera GIV-6641. És per això que actualment trobem 12 trams, separats entre sí pel pas d'aquesta carretera, i que s'estenen des del límit de terme municipal amb Llambilles, a l'alçada de cal Frare d'Erols, fins a la colònia de Vinyoles, tocant amb la carretera GIV-6641.		
Fonts documentals i cartogràfiques		
<ul style="list-style-type: none"> - Acta de delimitació Llambilles, 1926 (Part límit de terme municipal amb Cruïlles). - Minuta Municipal Quart, 1927. - Mapa Topogràfico Nacional, 1934. - Continuitat cadastre actual Llambilles. - Revisió cadastre 1985: polígon 13. - Cadastre d'implantació fulles 30, 31, 50 i 69. 		
Títol:	Immemorial	Altres:
Observacions		
<p>Es tracta d'una part de l'antic camí de Montnegre. És possible que existeixi algun tram més, no localitzat.</p> <p>Aquest camí es troba en part dins l'EIN de les Gavarres.</p>		



Inventari de camins municipals del terme de Quart		
Nom Camí del Pla de Cartellà		
Codi 018	Data Juny de 2017	
Naturalesa del camí		
Històric	Domini públic	Patrimonial Ús públic
Inici Zona urbana de Quart (can Ciso Batella)	Final Camí de mas Cartellà	
Longitud (metres) 715	Amplada mitjana (metres) 3,5	
Tipus de ferm		
Asfalt	Ciment	Terra Absent
Traçat El camí s'inicia a la zona urbana de Quart, a l'alçada de can Cisto Batella, passa pel costat de can Xacó i creua el Pla de Cartellà. Segueix fins a arribar a can Ribot i a partir d'aquí es desvia fins a trobar el camí de mas Cartellà.		
Fonts documentals i cartogràfiques - Cadastre actual: en part. - Revisió cadastre 1985: polígon 15 (part).		
Títol:	Immemorial	Altres:
Observacions		

Inventari de camins municipals del terme de Quart						
Nom Camí de Mas Cartellà						
Codi 019	Data Juny de 2017					
Naturalesa del camí						
<table style="width: 100%; text-align: center;"> <tr> <td>Històric</td> <td>Domini públic</td> <td>Patrimonial</td> <td>Ús públic</td> </tr> </table>			Històric	Domini públic	Patrimonial	Ús públic
Històric	Domini públic	Patrimonial	Ús públic			
Inici Zona urbana de Quart (carrtera de Girona)		Final Camí vell de Sant Feliu (mas Cartellà)				
Longitud (metres) 369		Amplada mitjana (metres) 3				
Tipus de ferm						
<table style="width: 100%; text-align: center;"> <tr> <td>Asfalt</td> <td>Ciment</td> <td>Terra</td> <td>Absent</td> </tr> </table>			Asfalt	Ciment	Terra	Absent
Asfalt	Ciment	Terra	Absent			
Traçat Surt de la carretera Girona, de la zona urbana de Quart, i acaba al camí vell de Sant Feliu, a l'alçada de mas Cartellà.						
Fonts documentals i cartogràfiques						
Títol: Immemorial Altres:						
Observacions						



Inventari de camins municipals del terme de Quart						
Nom Camí vell de Sant Feliu						
Codi 020	Data Juny de 2017					
Naturalesa del camí						
<table border="0"> <tr> <td>Històric</td> <td>Domini públic</td> <td>Patrimonial</td> <td>Ús públic</td> </tr> </table>			Històric	Domini públic	Patrimonial	Ús públic
Històric	Domini públic	Patrimonial	Ús públic			
Inici Camí del Pla de Cartellà (can Ribot)		Final Camí de can Mascort (Santa Margarida)				
Longitud (metres) 461		Amplada mitjana (metres) 3				
Tipus de ferm						
<table border="0"> <tr> <td>Asfalt</td> <td>Ciment</td> <td>Terra</td> <td>Absent</td> </tr> </table>			Asfalt	Ciment	Terra	Absent
Asfalt	Ciment	Terra	Absent			
Traçat Surt del camí del Pla de Cartellà, a l'alçada de can Ribot, passa pel costat del camí de mas Cartellà i acaba quan troba el camí de can Mascort, a l'alçada de Santa Margarida.						
Fonts documentals i cartogràfiques						
<ul style="list-style-type: none"> - Cinquanta-cinc llegües de passos oblidats i xarrabascos, Vol.1. Mallorca, 2015. - Minuta Municipal Quart, 1927 (en part). - Cadastre actual. - Revisió cadastre 1985: polígon 15. - Cadastre d'implantació fulla 68. 						
Títol: Immemorial Altres:						
Observacions Es tracta d'una part de l'antic camí de Girona a Sant Feliu per l'església.						



Inventari de camins municipals del terme de Quart						
Nom Camí de Cal Veí						
Codi 021	Data Juny de 2017					
Naturalesa del camí						
<table border="0"> <tr> <td>Històric</td> <td>Domini públic</td> <td>Patrimonial</td> <td>Ús públic</td> </tr> </table>			Històric	Domini públic	Patrimonial	Ús públic
Històric	Domini públic	Patrimonial	Ús públic			
Inici Camí del Pla de Cartellà (cal Veí)		Final Camí de can Mascort (can Joan de Missa)				
Longitud (metres) 793		Amplada mitjana (metres) 3,5				
Tipus de ferm						
<table border="0"> <tr> <td>Asfalt</td> <td>Ciment</td> <td>Terra</td> <td>Absent</td> </tr> </table>			Asfalt	Ciment	Terra	Absent
Asfalt	Ciment	Terra	Absent			
Traçat Surt del camí del Pla de Cartellà, a l'alçada de cal Veí, passa pel costat de can Fusinya i segueix fins a can Joan de Missa, on troba el camí de can Mascort.						
Fonts documentals i cartogràfiques						
<ul style="list-style-type: none"> - Minuta Municipal Quart, 1927. - Mapa Topogràfico Nacional, 1934. - Cadastre actual: en part. - Cadastre d'implantació fulla 68. 						
Títol: Immemorial Altres:						
Observacions						



Inventari de camins municipals del terme de Quart		
Nom Camí de Can Mascort		
Codi 022	Data Juny de 2017	
Naturalesa del camí		
Històric	Domini públic	Patrimonial Ús públic
Inici Zona urbana de Quart (can Joan de Missa)	Final Carrerera GIV-6703 (can Mascort)	
Longitud (metres) 3.766	Amplada mitjana (metres) 4	
Tipus de ferm		
Asfalt	Ciment	Terra Absent
Traçat Surt de la zona urbana de Quart, a l'alçada de can Joan de Missa, passa pel costat de can Perenou i segueix en aquesta direcció creuant gran part de la serra. Finalment acaba trobant la carretera GIV-6703, a l'alçada de can Mascort.		
Fonts documentals i cartogràfiques		
<ul style="list-style-type: none"> - Minuta Municipal Quart, 1927. - Mapa Topográfico Nacional, 1934. - Cadastre actual: limit de polígon (en part). - Revisió cadastre 1985: polígon 2, 3, 4 i 6. - Cadastre d'implantació fulla 9, 48 i 68. 		
Títol:	Immemorial	Altres:
Observacions Es tracta d'una part de l'antic camí de Celrà o dels Àngels. Aquest camí es troba en part dins l'EIN de les Gavarres.		



Inventari de camins municipals del terme de Quart						
Nom Camí de Mas Nadal						
Codi 023	Data Juny de 2017					
Naturalesa del camí						
<table border="0"> <tr> <td>Històric</td> <td>Domini públic</td> <td>Patrimonial</td> <td>Ús públic</td> </tr> </table>			Històric	Domini públic	Patrimonial	Ús públic
Històric	Domini públic	Patrimonial	Ús públic			
Inici Camí de can Marcó (can Rigau)		Final Camí de can Mascort (el Castellar)				
Longitud (metres) 673		Amplada mitjana (metres) 4				
Tipus de ferm						
<table border="0"> <tr> <td>Asfalt</td> <td>Ciment</td> <td>Terra</td> <td>Absent</td> </tr> </table>			Asfalt	Ciment	Terra	Absent
Asfalt	Ciment	Terra	Absent			
Traçat Surt del camí de can Marcó, a l'alçada de can Rigau, passa per mas Nadal i acaba trobant el camí de can Mascort, a l'alçada del Castellar.						
Fonts documentals i cartogràfiques						
<ul style="list-style-type: none"> - Minuta Municipal Quart, 1927. - Cadastre actual. - Revisió cadastre 1985: polígon 15. - Cadastre d'implantació fulla 68. 						
Títol: Immemorial Altres:						
Observacions						



Inventari de camins municipals del terme de Quart		
Nom Camí de Ca l'Angeleta de les Oques		
Codi 024	Data Juny de 2017	
Naturalesa del camí		
Històric	Domini públic	Patrimonial Ús públic
Inici Carretera C-250 (ca l'Angeleta)	Final Camí de can Marcó (can Coromines)	
Longitud (metres) 335	Amplada mitjana (metres) 3,5	
Tipus de ferm		
Asfalt	Ciment	Terra Absent
Traçat Surt de la carretera C-250, a l'alçada de ca l'Angeleta, i acaba al camí de can Marcó, a l'alçada de can Coromines.		
Fonts documentals i cartogràfiques		
<ul style="list-style-type: none"> - Cadastre actual: en part. - Revisió cadastre 1985: polígon 15. - Cadastre d'implantació fulla 46. 		
Títol:	Immemorial	Altres:
Observacions		


Inventari de camins municipals del terme de Quart						
Nom Camí de Can Quelic						
Codi 025	Data Juny de 2017					
Naturalesa del camí						
<table style="width: 100%; text-align: center;"> <tr> <td>Històric</td> <td>Domini públic</td> <td>Patrimonial</td> <td>Ús públic</td> </tr> </table>			Històric	Domini públic	Patrimonial	Ús públic
Històric	Domini públic	Patrimonial	Ús públic			
Inici Zona urbana de Quart (can Quelic)		Final Camí de ca l'Angeleta de les Oques (ca l'Angeleta)				
Longitud (metres) 127		Amplada mitjana (metres) 2,5				
Tipus de ferm						
<table style="width: 100%; text-align: center;"> <tr> <td>Asfalt</td> <td>Ciment</td> <td>Terra</td> <td>Absent</td> </tr> </table>			Asfalt	Ciment	Terra	Absent
Asfalt	Ciment	Terra	Absent			
Traçat Surt de la zona urbana de Quart, a l'alçada de can Quelic, i acaba al camí de ca l'Angeleta de les Oques, a ca l'Angeleta.						
Fonts documentals i cartogràfiques						
<ul style="list-style-type: none"> - Minuta Municipal Quart, 1927 (en part). - Mapa Topográfico Nacional, 1934 (en part). - Cadastre actual. - Revisió cadastre 1985: polígon 15. 						
Títol: Immemorial Altres:						
Observacions						



Inventari de camins municipals del terme de Quart		
Nom Camí de Can Marcó		
Codi 026	Data Juny de 2017	
Naturalesa del camí		
Històric	Domini públic	Patrimonial Ús públic
Inici Carretera C-250 (can Rossa)	Final Zona urbana de Quart (can Marcó)	
Longitud (metres) 833	Amplada mitjana (metres) 2,5	
Tipus de ferm		
Asfalt	Ciment	Terra Absent
Traçat Surt de la carretera C-250, a l'alçada de can Rossa, segueix en direcció a can Serra i acaba a la zona urbana de Quart, a l'alçada de can Marcó.		
Fonts documentals i cartogràfiques		
<ul style="list-style-type: none"> - Cinquanta-cinc llegües de passos oblidats i xarrabascos, Vol.1. Mallorca, 2015. - Minuta Municipal Quart, 1927 (en part). - Cadastre actual. - Revisió cadastre 1985: polígon 15. - Cadastre d'implantació fulla 46. 		
Títol:	Immemorial	Altres:
Observacions Es tracta d'una part de l'antic camí de Girona a Sant Feliu per l'església.		



Inventari de camins municipals del terme de Quart						
Nom Camí de Can Perenou						
Codi 027	Data Juny de 2017					
Naturalesa del camí						
<table border="0"> <tr> <td>Històric</td> <td>Domini públic</td> <td>Patrimonial</td> <td>Ús públic</td> </tr> </table>			Històric	Domini públic	Patrimonial	Ús públic
Històric	Domini públic	Patrimonial	Ús públic			
Inici Camí de can Marcó (can Coromines)		Final Camí de can Garolera				
Longitud (metres) 837		Amplada mitjana (metres) 3				
Tipus de ferm						
<table border="0"> <tr> <td>Asfalt</td> <td>Ciment</td> <td>Terra</td> <td>Absent</td> </tr> </table>			Asfalt	Ciment	Terra	Absent
Asfalt	Ciment	Terra	Absent			
Traçat Surt del camí de can Marcó, a l'alçada de can Coromines, segueix en direcció a can Perenou i acaba trobant el camí de can Garolera.						
Fonts documentals i cartogràfiques						
<ul style="list-style-type: none"> - Minuta Municipal Quart, 1927. - Cadastre actual. - Revisió cadastre 1985: polígon 15. - Cadastre d'implantació fulla 47. 						
Títol: Immemorial Altres:						
Observacions Aquest camí es troba en part dins l'EIN de les Gavarres.						



Inventari de camins municipals del terme de Quart		
Nom Camí de Palol a Quart		
Codi 028	Data Juny de 2017	
Naturalesa del camí		
Històric	Domini públic	Patrimonial Ús públic
Inici Camí de can Marcó (can Coromines)	Final Camí de can Marcó de Palol (can Marcó)	
Longitud (metres) 1.149	Amplada mitjana (metres) 3	
Tipus de ferm		
Asfalt	Ciment	Terra Absent
Traçat Surt del camí de can Marcó, a l'alçada de can Coromines, es dirigeix fins a can Serra i segueix fins a trobar el camí de can Marcó de Palol, a can Marcó.		
Fonts documentals i cartogràfiques		
<ul style="list-style-type: none"> - Minuta Municipal Quart, 1927 (en part). - Cadastre actual: en part. - Revisió cadastre 1985: polígon 3. - Cadastre d'implantació fulla 25. 		
Títol:	Immemorial	Altres:
Observacions Es tracta d'una part de l'antic camí de Palol a Quart Aquest camí es troba en part dins l'EIN de les Gavarres.		



Inventari de camins municipals del terme de Quart		
Nom Camí de Can Garolera		
Codi 029	Data Juny de 2017	
Naturalesa del camí		
Històric	Domini públic	Patrimonial Ús públic
Inici Camí de Palol a Quart (can Garolera)	Final Camí de can Mascort (torrent de can Serra)	
Longitud (metres) 920	Amplada mitjana (metres) 2,5	
Tipus de ferm		
Asfalt	Ciment	Terra Absent
Traçat Comença al camí de Palol a Quart, poc abans d'arribar a can Garolera, i acaba al torrent de can Serra quan troba el camí de can Mascort.		
Fonts documentals i cartogràfiques		
<ul style="list-style-type: none"> - Minuta Municipal Quart, 1927. - Mapa Topogràfico Nacional, 1934. - Cadastre actual: limit de polígon (en part). - Revisió cadastre 1985: polígon 3 i 15. - Cadastre d'implantació fulles 25 i 29. 		
Títol:	Immemorial	Altres:
Observacions Es tracta d'una part de l'antic camí de Palol al Castellar o a Montnegre. Aquest camí es troba en part dins l'EIN de les Gavarres.		



Inventari de camins municipals del terme de Quart						
Nom Camí de les Argiles						
Codi 030	Data Juny de 2017					
Naturalesa del camí						
<table style="width: 100%; text-align: center;"> <tr> <td>Històric</td> <td>Domini públic</td> <td>Patrimonial</td> <td>Ús públic</td> </tr> </table>			Històric	Domini públic	Patrimonial	Ús públic
Històric	Domini públic	Patrimonial	Ús públic			
Inici Carretera C-250 (can Pairoli)		Final Camí de can Serra (can Serra)				
Longitud (metres) 302		Amplada mitjana (metres) 2,5				
Tipus de ferm						
<table style="width: 100%; text-align: center;"> <tr> <td>Asfalt</td> <td>Ciment</td> <td>Terra</td> <td>Absent</td> </tr> </table>			Asfalt	Ciment	Terra	Absent
Asfalt	Ciment	Terra	Absent			
Traçat Comença a la carretera C-250, a l'alçada de can Pairoli i segueix fins a trobar el camí de can Serra, a l'alçada de can Serra.						
Fonts documentals i cartogràfiques						
<ul style="list-style-type: none"> - Minuta Municipal Quart, 1927. - Cadastre actual: en part. - Revisió cadastre 1985: polígon 15. - Cadastre d'implantació fulla 46. 						
Títol: Immemorial Altres:						
Observacions						



Inventari de camins municipals del terme de Quart		
Nom Camí de Can Serra		
Codi 031	Data Juny de 2017	
Naturalesa del camí		
Històric	Domini públic	Patrimonial Ús públic
Inici Zona urbana de Palol d'Onyar (C-250)	Final Camí de Palol a Quart (can Llagosta)	
Longitud (metres) 381	Amplada mitjana (metres) 3	
Tipus de ferm		
Asfalt	Ciment	Terra Absent
Traçat Surt de la carretera C-250, al tram que toca la zona urbana de Palol d'Onyar, passa pel costat de can Serra i acaba al camí de Palol a Quart, poc abans d'arribar a can Llagosta.		
Fonts documentals i cartogràfiques		
<ul style="list-style-type: none"> - Minuta Municipal Quart, 1927. - Mapa Topogràfico Nacional, 1934. - Cadastre actual: límit de polígon. - Revisió cadastre 1985: polígon 3. - Cadastre d'implantació fulla 46. 		
Títol:	Immemorial	Altres:
Observacions Es tracta d'una part de l'antic camí de Palol al Castellar o a Montnegre.		



Inventari de camins municipals del terme de Quart						
Nom Camí de Can Marcó de Palol						
Codi 032	Data Juny de 2017					
Naturalesa del camí						
<table style="width: 100%; text-align: center;"> <tr> <td>Històric</td> <td>Domini públic</td> <td>Patrimonial</td> <td>Ús públic</td> </tr> </table>			Històric	Domini públic	Patrimonial	Ús públic
Històric	Domini públic	Patrimonial	Ús públic			
Inici Camí de l'Església de Palol (can Marcó)		Final Camí de can Mascort (torrent de can Serra)				
Longitud (metres) 976		Amplada mitjana (metres) 4,5				
Tipus de ferm						
<table style="width: 100%; text-align: center;"> <tr> <td>Asfalt</td> <td>Ciment</td> <td>Terra</td> <td>Absent</td> </tr> </table>			Asfalt	Ciment	Terra	Absent
Asfalt	Ciment	Terra	Absent			
Traçat Surt del camí de l'Església de Palol, a can Marcó, i segueix en direcció al torrent de can Serra fins a trobar el camí de can Mascort.						
Fonts documentals i cartogràfiques						
<ul style="list-style-type: none"> - Minuta Municipal Quart, 1927. - Cadastre actual: amb traçat diferent. - Revisió cadastre 1985: polígon 3. - Cadastre d'implantació fulla 26. 						
Títol: Immemorial Altres:						
Observacions Aquest camí es troba en part dins l'EIN de les Gavarres.						



Inventari de camins municipals del terme de Quart		
Nom Camí de l'església de Palol		
Codi 033	Data Juny de 2017	
Naturalesa del camí		
Històric	Domini públic	Patrimonial Ús públic
Inici Zona urbana Palol d'Onyar (camí de l'Església)	Final Castell del Palol	
Longitud (metres) 420	Amplada mitjana (metres) 3	
Tipus de ferm		
Asfalt	Ciment	Terra Absent
Traçat Surt del camí de l'Església, des de la zona urbana de Palol d'Onyar, i acaba al Castell de Palol.		
Fonts documentals i cartogràfiques		
<ul style="list-style-type: none"> - Minuta Municipal Quart, 1927. - Mapa Topográfico Nacional, 1934. - Cadastre actual. - Revisió cadastre 1985: polígon 3. 		
Títol:	Immemorial	Altres:
Observacions		



Inventari de camins municipals del terme de Quart		
Nom Camí del Pont de la Teula		
Codi 034	Data Juny de 2017	
Naturalesa del camí		
Històric	Domini públic	Patrimonial
Ús públic		
Inici Zona urbana Palol d'Onyar (carretera C-250)	Final Camí de l'església de Palol (Castell de Palol)	
Longitud (metres) 642	Amplada mitjana (metres) 2,5	
Tipus de ferm		
Asfalt	Ciment	Terra
Absent		
Traçat Surt de la carretera C-250, a l'alçada del Pont de la Teula, al costat de la zona urbana de Palol d'Onyar. Segueix en direcció al Castell de Palol i acaba trobant el camí de l'església de Palol.		
Fonts documentals i cartogràfiques		
<ul style="list-style-type: none"> - Cinquanta-cinc llegües de passos oblidats i xarrabascos, Vol.1. Mallorquí, 2016. - Minuta Municipal Quart, 1927 (en part). - Mapa Topográfico Nacional, 1934 (en part). - Cadastre actual. - Revisió cadastre 1985: polígon 3. - Cadastre d'implantació fulla 25. 		
Títol:	Immemorial	Altres:
Observacions Es tracta d'una part de l'antic camí de Palol a la Creu de Palau.		



Inventari de camins municipals del terme de Quart						
Nom Camí de Ca l'Andalt						
Codi 035	Data Juny de 2017					
Naturalesa del camí						
<table style="width: 100%; text-align: center;"> <tr> <td>Històric</td> <td>Domini públic</td> <td>Patrimonial</td> <td>Ús públic</td> </tr> </table>			Històric	Domini públic	Patrimonial	Ús públic
Històric	Domini públic	Patrimonial	Ús públic			
Inici Camí del Pont de la Teula (Castell de Palol)		Final Camí del Bosc del Castell (Carretera GIV-6703)				
Longitud (metres) 814		Amplada mitjana (metres) 2,5				
Tipus de ferm						
<table style="width: 100%; text-align: center;"> <tr> <td>Asfalt</td> <td>Ciment</td> <td>Terra</td> <td>Absent</td> </tr> </table>			Asfalt	Ciment	Terra	Absent
Asfalt	Ciment	Terra	Absent			
Traçat Surt del camí del Pont de la Teula, a Castell de Palol, passa pel costat de ca l'Andalt i acaba al trobar el camí del Bosc del Castell, a la carretera GIV-6703.						
Fonts documentals i cartogràfiques						
<ul style="list-style-type: none"> - Minuta Municipal Quart, 1927. - Mapa Topográfico Nacional, 1934. - Cadastre actual. - Revisió cadastre 1985: polígon 3. 						
Títol: Immemorial Altres:						
Observacions						



Inventari de camins municipals del terme de Quart		
Nom Camí de Can Gispert		
Codi 036	Data Juny de 2017	
Naturalesa del camí		
Històric	Domini públic	Patrimonial Ús públic
Inici Camí de ca l'Andalt (ca l'Andalt)	Final Camí de can Mascort (can Gispert)	
Longitud (metres) 746	Amplada mitjana (metres) 2	
Tipus de ferm		
Asfalt	Ciment	Terra Absent
Traçat Surt del camí de ca l'Andalt, prop de la casa, i segueix en direcció a can Gispert fins a trobar el camí de can Mascort.		
Fonts documentals i cartogràfiques		
<ul style="list-style-type: none"> - Minuta Municipal Quart, 1927. - Mapa Topogràfico Nacional, 1934. - Revisió cadastre 1985: polígon 2 i 3. 		
Títol:	Immemorial	Altres:
Observacions Aquest camí es troba en part dins l'EIN de les Gavarres.		



Inventari de camins municipals del terme de Quart		
Nom Camí del Bosc del Castell		
Codi 037	Data Juny de 2017	
Naturalesa del camí		
Històric	Domini públic	Patrimonial Ús públic
Inici Biocentury (carretera GIV-6703)	Final Camí de can Mascort	
Longitud (metres) 1.478	Amplada mitjana (metres) 2	
Tipus de ferm		
Asfalt	Ciment	Terra Absent
Traçat Surt de la carretera GIV-6703, a l'alçada de la fàbrica Bicentury, segueix paral·lelament a la Riera de la Teula, arriba al Bosc del Castell i a partir d'allà segueix fins a al camí de can Mascort, on s'acaba.		
Fonts documentals i cartogràfiques		
<ul style="list-style-type: none"> - Minuta Municipal Quart, 1927 (en part). - Mapa Topográfico Nacional, 1934. - Cadastre actual: en part. - Revisió cadastre 1985: polígon 2. (part). - Cadastre d'implantació fulla 8. 		
Títol:	Immemorial	Altres:
Observacions Molt desviat. Es tracta d'una part de l'antic camí de Girona a Montnegre. Aquest camí es troba en part dins l'EIN de les Gavarres.		



Inventari de camins municipals del terme de Quart						
Nom Camí de Can Nardis						
Codi 038	Data Juny de 2017					
Naturalesa del camí						
<table border="0"> <tr> <td>Històric</td> <td>Domini públic</td> <td>Patrimonial</td> <td>Ús públic</td> </tr> </table>			Històric	Domini públic	Patrimonial	Ús públic
Històric	Domini públic	Patrimonial	Ús públic			
Inici Biocentury (carretera GIV-6703)		Final Terme municipal de Girona (pont Gros)				
Longitud (metres) 1.132		Amplada mitjana (metres) 2				
Tipus de ferm						
<table border="0"> <tr> <td>Asfalt</td> <td>Ciment</td> <td>Terra</td> <td>Absent</td> </tr> </table>			Asfalt	Ciment	Terra	Absent
Asfalt	Ciment	Terra	Absent			
Traçat Surt de la carretera GIV-6703, al costat de la fàbrica Bicentury, i acaba al límit de terme municipal amb Girona, dalt la serra de Can Nardis.						
Fonts documentals i cartogràfiques						
<ul style="list-style-type: none"> - Minuta Municipal Quart, 1927. - Minuta Municipal Sant Daniel, 1927. - Mapa Topogràfico Nacional, 1934. - Acta de delimitació Sant Daniel* - Cadastre actual. Continuitat cadastre actual Girona. - Revisió cadastre 1985: polígon 2. - Cadastre d'implantació fulla 8. 						
Títol: Immemorial Altres:						
Observacions Aquest camí es troba en part dins l'EIN de les Gavarres.						



Inventari de camins municipals del terme de Quart						
Nom Camí de Can Viola						
Codi 039	Data Juny de 2017					
Naturalesa del camí						
<table border="0"> <tr> <td>Històric</td> <td>Domini públic</td> <td>Patrimonial</td> <td>Ús públic</td> </tr> </table>			Històric	Domini públic	Patrimonial	Ús públic
Històric	Domini públic	Patrimonial	Ús públic			
Inici Camí del Celrè (can Marcó del Clot)		Final Camí dels Àngels (can Viola)				
Longitud (metres) 1.996		Amplada mitjana (metres) 3				
Tipus de ferm						
<table border="0"> <tr> <td>Asfalt</td> <td>Ciment</td> <td>Terra</td> <td>Absent</td> </tr> </table>			Asfalt	Ciment	Terra	Absent
Asfalt	Ciment	Terra	Absent			
Traçat Surt del camí del Celrè, a can Marcó del Clot, segueix a través de la Serra Llarga i acaba passat can Viola, on troba el camí dels Àngels.						
Fonts documentals i cartogràfiques						
<ul style="list-style-type: none"> - Minuta Municipal Quart, 1927. - Mapa Topográfico Nacional, 1934. - Cadastre actual. - Revisió cadastre 1985: polígon 6. - Cadastre d'implantació fulla 11, 12 i 13. 						
Títol: Immemorial Altres:						
Observacions Aquest camí es troba dins l'EIN de les Gavarres.						



Inventari de camins municipals del terme de Quart		
Nom Camí de Can Bancells		
Codi 040	Data Juny de 2017	
Naturalesa del camí		
Històric	Domini públic	Patrimonial Ús públic
Inici Camí del Celrà (can Soldat)	Final Camí dels Àngels (Pla de Llagostera)	
Longitud (metres) 1.848	Amplada mitjana (metres) 2,5	
Tipus de ferm		
Asfalt	Ciment	Terra Absent
Traçat Surt del camí del Celrà, a l'alçada de can Soldat, passa per can Bancells i acaba al Pla de Llagostera, on troba el camí dels Àngels.		
Fonts documentals i cartogràfiques		
<ul style="list-style-type: none"> - Minuta Municipal Quart, 1927. - Mapa Topogràfico Nacional, 1934 (en part). - Cadastre actual: límit de polígon. - Revisió cadastre 1985: polígon 5, 6. - Cadastre d'implantació fulles 12 i 13. 		
Títol:	Immemorial	Altres:
Observacions Aquest camí es troba dins l'EIN de les Gavarres.		



Inventari de camins municipals del terme de Quart		
Nom Camí del Celrà		
Codi 041	Data Juny de 2017	
Naturalesa del camí		
Històric Domini públic Patrimonial Ús públic		
Inici Camí de can Mascort (torrent el Celrà)		Final Camí de can Bancells (can Soldat)
Longitud (metres) 5.665		Amplada mitjana (metres) 3
Tipus de ferm		
Asfalt Ciment Terra Absent		
Traçat Surt del camí de can Mascort, a l'alçada del torrent el Celrà, es dirigeix a can Bruguera, segueix fins a can Mascort i es desvia cap a can Marcó del Clot. Finalment acaba trobant l'inici del camí de can Bancells, a can Soldat.		
Fonts documentals i cartogràfiques		
<ul style="list-style-type: none"> - Minuta Municipal Quart, 1927. - Mapa Topogràfico Nacional, 1934 (en part). - Cadastre actual: en part. - Cadastre d'implantació fulla 48. 		
Títol: Immemorial Altres:		
Observacions Aquest camí es troba dins l'EIN de les Gavarres.		



Inventari de camins municipals del terme de Quart		
Nom Camí de Mas Montalt		
Codi 042	Data Juny de 2017	
Naturalesa del camí		
Històric	Domini públic	Patrimonial Ús públic
Inici Camps de can Marcó (can Marcó del Clot)	Final Camí de can Vinyoles (can Vinyoles)	
Longitud (metres) 2.761	Amplada mitjana (metres) 3,5	
Tipus de ferm		
Asfalt	Ciment	Terra Absent
Traçat Comença als camps de can Marcó, a l'alçada de can Marcó del Clot, creua el Puig del Masmontalt, passa per can Guilla i acaba a can Vinyoles, on troba el camí de can Vinyoles.		
Fonts documentals i cartogràfiques		
<ul style="list-style-type: none"> - Minuta Municipal Quart, 1927 (en part). - Mapa Topográfico Nacional, 1934 (en part). - Cadastre actual. - Revisió cadastre 1985: polígon 5. - Cadastre d'implantació fulles 11, 12, 13 i 14. 		
Títol:	Immemorial	Altres:
Observacions Aquest camí es troba dins l'EIN de les Gavarres.		



Inventari de camins municipals del terme de Quart		
Nom Camí de Can Morató		
Codi 043	Data Juny de 2017	
Naturalesa del camí		
Històric	Domini públic	Patrimonial Ús públic
Inici Camí del Celrè	Final Camí de can Gall i can Jaume (can Salip)	
Longitud (metres) 2.150	Amplada mitjana (metres) 2.5	
Tipus de ferm		
Asfalt	Ciment	Terra Absent
Traçat Surt del camí de Celrè, prop el portal de can Morató, puja per l'altre costat del torrent fins a creuar-lo per enfilar-se cap a can Morató, Abans d'arribar al camí de la casa es desvia cap al sud per anar pujant el vessant fins a Can Salip, on troba el camí de can Gall i can Jaume.		
Fonts documentals i cartogràfiques		
<ul style="list-style-type: none"> - Minuta Municipal Quart, 1927 (en part). - Mapa Topográfico Nacional, 1934. - Cadastre actual. - Revisió cadastre 1985: polígon 5. - Cadastre d'implantació fulles 10 i 11. 		
Títol:	Immemorial	Altres:
Observacions Antigament el camí passava per Can Morató don pujava per la vessant de Cal Bisbe i no la del Mas Montalt però aquestes finques amb l'explotació forestla han canviat molt. La part del voltant del mas fa més de 40 anys que està tancada per un filat perimetral. Aquest camí es troba dins l'EIN de les Gavarres.		



Inventari de camins municipals del terme de Quart						
Nom Camí de Can Tries						
Codi 044	Data Juny de 2017					
Naturalesa del camí						
<table border="0"> <tr> <td>Històric</td> <td>Domini públic</td> <td>Patrimonial</td> <td>Ús públic</td> </tr> </table>			Històric	Domini públic	Patrimonial	Ús públic
Històric	Domini públic	Patrimonial	Ús públic			
Inici Carretera GIV-6641 (font de Sant Dalmau)		Final Camí de can Gall i can Jaume (can Salip)				
Longitud (metres) 1.048		Amplada mitjana (metres) 3				
Tipus de ferm						
<table border="0"> <tr> <td>Asfalt</td> <td>Ciment</td> <td>Terra</td> <td>Absent</td> </tr> </table>			Asfalt	Ciment	Terra	Absent
Asfalt	Ciment	Terra	Absent			
Traçat Surt de la carretera GIV-6641, a la font de Sant Dalmau, es dirigeix cap a can Tries i, un cop passat aquest, segueix en direcció a can Salip fins a trobar el camí de can Gall i can Jaume.						
Fonts documentals i cartogràfiques						
<ul style="list-style-type: none"> - Minuta Municipal Quart, 1927 (en part). - Mapa Topográfico Nacional, 1934. - Cadastre actual. - Revisió cadastre 1985: polígon 14. - Cadastre d'implantació fulles 28 i 29. 						
Títol: Immemorial Altres:						
Observacions Aquest camí es troba dins l'EIN de les Gavarres.						



Inventari de camins municipals del terme de Quart						
Nom Camí de Can Miret						
Codi 045	Data Juny de 2017					
Naturalesa del camí						
<table border="0"> <tr> <td>Històric</td> <td>Domini públic</td> <td>Patrimonial</td> <td>Ús públic</td> </tr> </table>			Històric	Domini públic	Patrimonial	Ús públic
Històric	Domini públic	Patrimonial	Ús públic			
Inici Camí de can Bruguera (can Bruguera)		Final Camí de can Gall i can Jaume				
Longitud (metres) 1.526		Amplada mitjana (metres) 3				
Tipus de ferm						
<table border="0"> <tr> <td>Asfalt</td> <td>Ciment</td> <td>Terra</td> <td>Absent</td> </tr> </table>			Asfalt	Ciment	Terra	Absent
Asfalt	Ciment	Terra	Absent			
Traçat Surt del camí de can Bruguera, a can Bruguera, segueix per la Serra del Castellar i acaba trobant el camí de can Gall i can Jaume.						
Fonts documentals i cartogràfiques						
<ul style="list-style-type: none"> - Minuta Municipal Quart, 1927. - Mapa Topográfico Nacional, 1934. - Cadastre d'implantació fulles 28 i 49. 						
Títol: Immemorial Altres:						
Observacions Aquest camí es troba dins l'EIN de les Gavarres.						



Inventari de camins municipals del terme de Quart		
Nom Camí de Can Gall i Can Jaume		
Codi 046	Data Juny de 2017	
Naturalesa del camí		
Històric Domini públic Patrimonial Ús públic		
Inici Camí de can Mascort (can Mascort)		Final Carretera GIV-6641 (mas Quintana)
Longitud (metres) 2.449		Amplada mitjana (metres) 4,5
Tipus de ferm		
Asfalt Ciment Terra Absent		
Traçat Surt del camí del Celrè, sota can Mascort, passa per can Celis entre can Salip i can Tries, segueix fins a can Jaume i acaba trobant la carretera GIV-6641, abans d'arribar a mas Quintana.		
Fonts documentals i cartogràfiques		
<ul style="list-style-type: none"> - Minuta Municipal Quart, 1927 (en part). - Mapa Topográfico Nacional, 1934. - Cadastre actual: límit de polígon. - Revisió cadastre 1985: polígon 4, 5 i 14. - Cadastre d'implantació fulles 9, 10, 28, 29, 30 i 31. 		
Títol: Immemorial Altres:		
Observacions Es tracta d'una part de l'antic camí de Girona a Montnegre. El tram de Can Celis ha estat modificat amb la corresponent llicència municipal. Aquest camí es troba dins l'EIN de les Gavarres.		



Inventari de camins municipals del terme de Quart		
Nom Camí de Can Bruguera		
Codi 047	Data Juny de 2017	
Naturalesa del camí		
Històric	Domini públic	Patrimonial Ús públic
Inici Camí de can Mascort (torrent de can Serra)	Final Carretera GIV-6641 (can Barraca)	
Longitud (metres) 1.429	Amplada mitjana (metres) 3	
Tipus de ferm		
Asfalt	Ciment	Terra Absent
Traçat Surt del camí de can Mascort, a prop del torrent de can Serra, passa per can Bruguera i acaba a la carretera GIV-6641 a l'alçada de can Barraca.		
Fonts documentals i cartogràfiques		
<ul style="list-style-type: none"> - Minuta Municipal Quart, 1927. - Mapa Topográfico Nacional, 1934. - Cadastre actual: limit de polígon (en part). - Revisió cadastre 1985: polígon 4, 14 i 15. - Cadastre d'implantació fulles 27, 48 i 49. 		
Títol:	Immemorial	Altres:
Observacions Es tracta d'una part de l'antic camí de Palol al Castellar o a Montnegre. Aquest camí es troba dins l'EIN de les Gavarres.		



Inventari de camins municipals del terme de Quart						
Nom Camí de Can Barraca						
Codi 048	Data Juny de 2017					
Naturalesa del camí						
<table border="0"> <tr> <td>Històric</td> <td>Domini públic</td> <td>Patrimonial</td> <td>Ús públic</td> </tr> </table>			Històric	Domini públic	Patrimonial	Ús públic
Històric	Domini públic	Patrimonial	Ús públic			
Inici Carretera GIV-6641 (punt quilomètric 3)		Final Camí de cal Ros (cal Ros)				
Longitud (metres) 649		Amplada mitjana (metres) 2				
Tipus de ferm						
<table border="0"> <tr> <td>Asfalt</td> <td>Ciment</td> <td>Terra</td> <td>Absent</td> </tr> </table>			Asfalt	Ciment	Terra	Absent
Asfalt	Ciment	Terra	Absent			
Traçat Surt del punt quilomètric 3 de la carretera GIV-6641, passa per can Barraca i acaba al camí de cal Ros, a l'alçada de cal Ros.						
Fonts documentals i cartogràfiques						
<ul style="list-style-type: none"> - Minuta Municipal Quart, 1927. - Cadastre actual. - Revisió cadastre 1985: polígon 14. 						
Títol: Immemorial Altres:						
Observacions Aquest camí es troba dins l'EIN de les Gavarres.						



Inventari de camins municipals del terme de Quart						
Nom Camí de Cal Ros						
Codi 049	Data Juny de 2017					
Naturalesa del camí						
<table border="0"> <tr> <td>Històric</td> <td>Domini públic</td> <td>Patrimonial</td> <td>Ús públic</td> </tr> </table>			Històric	Domini públic	Patrimonial	Ús públic
Històric	Domini públic	Patrimonial	Ús públic			
Inici Carretera GIV-6641 (cal Ros)		Final Camí del Celrè (torrent el Celrè)				
Longitud (metres) 796		Amplada mitjana (metres) 2				
Tipus de ferm						
<table border="0"> <tr> <td>Asfalt</td> <td>Ciment</td> <td>Terra</td> <td>Absent</td> </tr> </table>			Asfalt	Ciment	Terra	Absent
Asfalt	Ciment	Terra	Absent			
Traçat Surt de la carretera GIV-6641 per sota de can Barraca, a l'alçada de cal Ros, i acaba al camí del Celrè, al torrent del Celrè.						
Fonts documentals i cartogràfiques						
<ul style="list-style-type: none"> - Minuta Municipal Quart, 1927. - Cadastre actual: límit de polígon. - Revisió cadastre 1985: polígon 14 i 15. - Cadastre d'implantació fulla 69. 						
Títol: Immemorial Altres:						
Observacions Aquest camí es troba dins l'EIN de les Gavarres.						



Inventari de camins municipals del terme de Quart		
Nom Camí de la Granja Serra Negra		
Codi 050	Data Juny de 2017	
Naturalesa del camí		
Històric	Domini públic	Patrimonial Ús públic
Inici Carretera GIV-6641 (Granja Serra Negra)	Final Camí de can Mascort (can Joan de Missa)	
Longitud (metres) 1.264	Amplada mitjana (metres) 2	
Tipus de ferm		
Asfalt	Ciment	Terra Absent
Traçat Surt de la carretera GIV-6641, a l'alçada de Granja Serra Negra, i acaba al camí de can Mascort a l'alçada de can Joan de Missa.		
Fonts documentals i cartogràfiques		
<ul style="list-style-type: none"> - Minuta Municipal Quart, 1927. - Mapa Topográfico Nacional, 1934. - Cadastre actual. - Revisió cadastre 1985: polígon 15. 		
Títol:	Immemorial	Altres:
Observacions Es tracta d'una part de l'antic camí de Quart al camí de Montnegre. Aquest camí es troba en part dins l'EIN de les Gavarres.		



Inventari de camins municipals del terme de Quart						
Nom Camí del Corb						
Codi 051	Data Juny de 2017					
Naturalesa del camí						
<table border="0"> <tr> <td>Històric</td> <td>Domini públic</td> <td>Patrimonial</td> <td>Ús públic</td> </tr> </table>			Històric	Domini públic	Patrimonial	Ús públic
Històric	Domini públic	Patrimonial	Ús públic			
Inici Carretera GIV-6641 (ca les Quimes)		Final Camí de can Pagès (mas Pagès)				
Longitud (metres) 1.294		Amplada mitjana (metres) 2,5				
Tipus de ferm						
<table border="0"> <tr> <td>Asfalt</td> <td>Ciment</td> <td>Terra</td> <td>Absent</td> </tr> </table>			Asfalt	Ciment	Terra	Absent
Asfalt	Ciment	Terra	Absent			
Traçat Surt de la carretera GIV-6641, a l'altre costat de ca les Quimes i acaba al camí de can Pagès, poc després de passar mas Pagès.						
Fonts documentals i cartogràfiques						
<ul style="list-style-type: none"> - Minuta Municipal Quart, 1927. - Mapa Topográfico Nacional, 1934. - Cadastre actual: en part. - Revisió cadastre 1985: polígon 13. - Cadastre d'implantació fulles 51 i 71. - Conveni amb l'Ajuntament de Llambilles i propietats per dotar el Corb de dos accessos Exp. 145/2015 (17/02/2015). 						
Títol: Immemorial Altres:						
Observacions Aquest camí es troba dins l'EIN de les Gavarres.						



Inventari de camins municipals del terme de Quart		
Nom Camí de Can Pagés		
Codi 052	Data Juny de 2017	
Naturalesa del camí		
Històric	Domini públic	Patrimonial Ús públic
Inici Antic camí de Montnegre (cal rei del Castellar)	Final Camí de can Gelats (planes del Xòrrec)	
Longitud (metres) 1.933	Amplada mitjana (metres) 3	
Tipus de ferm		
Asfalt	Ciment	Terra Absent
Traçat Surt de l'antic camí de Montnegre, a l'alçada de cal Rei del Castellar, passa per mas Pagès i acaba al camí de can Gelats, a les planes del Xòrrec.		
Fonts documentals i cartogràfiques		
<ul style="list-style-type: none"> - Minuta Municipal Quart, 1927. - Mapa Topográfico Nacional, 1934. - Cadastre actual. - Revisió cadastre 1985: polígon 13. - Cadastre d'implantació fulla 50. 		
Títol:	Immemorial	Altres:
Observacions Aquest camí es troba dins l'EIN de les Gavarres.		



Inventari de camins municipals del terme de Quart						
Nom Camí de la Muntanya d'en Bosc						
Codi 053	Data Juny de 2017					
Naturalesa del camí						
<table border="0"> <tr> <td>Històric</td> <td>Domini públic</td> <td>Patrimonial</td> <td>Ús públic</td> </tr> </table>			Històric	Domini públic	Patrimonial	Ús públic
Històric	Domini públic	Patrimonial	Ús públic			
Inici Camí del Corb (riu Corb)		Final Terme municipal de Llambilles				
Longitud (metres) 959		Amplada mitjana (metres) 2				
Tipus de ferm						
<table border="0"> <tr> <td>Asfalt</td> <td>Ciment</td> <td>Terra</td> <td>Absent</td> </tr> </table>			Asfalt	Ciment	Terra	Absent
Asfalt	Ciment	Terra	Absent			
Traçat Surt del camí del Corb i acaba al límit de terme municipal amb Llambilles.						
Fonts documentals i cartogràfiques						
<ul style="list-style-type: none"> - Minuta Municipal Quart, 1927 (en part). - Cadastre d'implantació fulles 71 i 72. 						
Títol: Immemorial Altres:						
Observacions Aquest camí es troba dins l'EIN de les Gavarres.						



Inventari de camins municipals del terme de Quart						
Nom Camí del Xòrrec						
Codi 054	Data Juny de 2017					
Naturalesa del camí						
<table border="0"> <tr> <td>Històric</td> <td>Domini públic</td> <td>Patrimonial</td> <td>Ús públic</td> </tr> </table>			Històric	Domini públic	Patrimonial	Ús públic
Històric	Domini públic	Patrimonial	Ús públic			
Inici Antic camí de Montnegre (Castellar de la Selva)		Final Camí de can Gelats (planes del Xòrrec)				
Longitud (metres) 1.481		Amplada mitjana (metres) 2				
Tipus de ferm						
<table border="0"> <tr> <td>Asfalt</td> <td>Ciment</td> <td>Terra</td> <td>Absent</td> </tr> </table>			Asfalt	Ciment	Terra	Absent
Asfalt	Ciment	Terra	Absent			
Traçat Surt de l'antic camí de Montnegre, a l'alçada del Castellar de la Selva, passa pel costat del Xòrrec i acaba al camí de can Gelats, a les planes del Xòrrec.						
Fonts documentals i cartogràfiques						
<ul style="list-style-type: none"> - Minuta Municipal Quart, 1927. - Mapa Topográfico Nacional, 1934. - Cadastre d'implantació fulles 51 i 52. 						
Títol: Immemorial Altres:						
Observacions Aquest camí es troba dins l'EIN de les Gavarres.						



Inventari de camins municipals del terme de Quart		
Nom Camí de Can Sunyer		
Codi 055	Data Juny de 2017	
Naturalesa del camí		
Històric	Domini públic	Patrimonial Ús públic
Inici Camí de can Pagès (Castellar de la Selva)	Final Antic camí de Montnegre (can Sunyer)	
Longitud (metres) 443	Amplada mitjana (metres) 2	
Tipus de ferm		
Asfalt	Ciment	Terra Absent
Traçat Surt del camí de can Pagès, al Castellar de la Selva i acaba a can Sunyer, on troba l'antic camí de Montnegre.		
Fonts documentals i cartogràfiques		
<ul style="list-style-type: none"> - Minuta Municipal Quart, 1927. - Mapa Topográfico Nacional, 1934. - Cadastre d'implantació fulla 50. 		
Títol:	Immemorial	Altres:
Observacions Aquest camí es troba dins l'EIN de les Gavarres.		



Inventari de camins municipals del terme de Quart		
Nom Camí de Can Gelats		
Codi 056	Data Juny de 2017	
Naturalesa del camí		
Històric	Domini públic	Patrimonial Ús públic
Inici Carretera GIV-6641 (can Torres)	Final Terme municipal de Llambilles (muntanya d'en Bosc)	
Longitud (metres) 2.867	Amplada mitjana (metres) 4	
Tipus de ferm		
Asfalt	Ciment	Terra Absent
Traçat Surt de la carretera GIV-6641 a l'alçada de can Torres, segueix fins a mas Gelats i acaba al límit de terme municipal amb Llambilles, a les muntanyes d'en Bosc.		
Fonts documentals i cartogràfiques		
<ul style="list-style-type: none"> - Acta de delimitació Llambilles, 1926. - Minuta Municipal Quart, 1927. - Mapa Topográfico Nacional, 1934. - Cadastre actual: límit de polígon. Continuitat cadastre actual Llambilles (límit polígon). - Revisió cadastre 1985: polígon 12 i 13. - Cadastre d'implantació fulles 53, 54, 72 i 73. 		
Títol:	Immemorial	Altres:
Observacions Es tracta d'una part de l'antic camí de Llambilles als Àngels. Aquest camí es troba dins l'EIN de les Gavarres.		



Inventari de camins municipals del terme de Quart						
Nom Camí del Sot d'en Quintana						
Codi 057	Data Juny de 2017					
Naturalesa del camí						
<table style="width: 100%; text-align: center;"> <tr> <td>Històric</td> <td>Domini públic</td> <td>Patrimonial</td> <td>Ús públic</td> </tr> </table>			Històric	Domini públic	Patrimonial	Ús públic
Històric	Domini públic	Patrimonial	Ús públic			
Inici Camí del Xòrrec (el Xòrrec)		Final Carretera GIV-6641 (can Torres)				
Longitud (metres) 1.825		Amplada mitjana (metres) 2				
Tipus de ferm						
<table style="width: 100%; text-align: center;"> <tr> <td>Asfalt</td> <td>Ciment</td> <td>Terra</td> <td>Absent</td> </tr> </table>			Asfalt	Ciment	Terra	Absent
Asfalt	Ciment	Terra	Absent			
Traçat Surt del camí del Xòrrec, a l'alçada del Xòrrec i acaba a la carretera GIV-6641, a l'alçada de can Torres.						
Fonts documentals i cartogràfiques						
<ul style="list-style-type: none"> - Minuta Municipal Quart, 1927. - Cadastre d'implantació fulles 52 (part) i 53 (part). 						
Títol: Immemorial Altres:						
Observacions Aquest camí es troba dins l'EIN de les Gavarres.						



Inventari de camins municipals del terme de Quart		
Nom Camí de Can Vinyoles		
Codi 058	Data Juny de 2017	
Naturalesa del camí		
Històric	Domini públic	Patrimonial
Ús públic		
Inici Carretera GIV-6641 (la Colònia Vinyoles)		Final Camí dels Àngels (can Vinyoles)
Longitud (metres) 1.020		Amplada mitjana (metres) 4
Tipus de ferm		
Asfalt	Ciment	Terra
Absent		
Traçat Surt de la carretera GIV-6641, a l'alçada de la colònia Vinyoles i acaba a can Vinyoles, on troba el camí dels Àngels.		
Fonts documentals i cartogràfiques		
<ul style="list-style-type: none"> - Acta de delimitació Llambilles, 1926. - Minuta Municipal Quart, 1927. - Mapa Topogràfico Nacional, 1934. - Cadastre actual: límit de polígon. - Revisió cadastre 1985: polígon 12. - Cadastre d'implantació fulla 34. 		
Títol: Immemorial Altres:		
Observacions Es tracta d'una part de l'antic camí de Llambilles als Àngels. Aquest camí es troba dins l'EIN de les Gavarres.		



Inventari de camins municipals del terme de Quart		
Nom Camins de la Colònia Vinyoles		
Codi 059	Data Juny de 2017	
Naturalesa del camí		
Històric	Domini públic	Ús públic
Inici la Colònia Vinyoles	Final Carretera GIV-6641 (la Creu)	
Longitud (metres) 923	Amplada mitjana (metres) 4	
Tipus de ferm		
Asfalt	Ciment	Terra
Traçat Es tracta del diferents camins que donen accés a les parcel·les de la colònia Vinyoles i s'articulen a partir del camí de can Vinyoles (058) i de la carretera de Montnegre (GIV-6641).		
Fonts documentals i cartogràfiques - Cadastre actual: en part. - Conveni propietària Exp. 77/2014		
Títol:	Immemorial	Altres: Exp.77/2014
Observacions Aquest camí es troba dins l'EIN de les Gavarres.		



Inventari de camins municipals del terme de Quart						
Nom Camí dels Bufars d'en Sitjes						
Codi 060	Data Juny de 2017					
Naturalesa del camí						
<table border="0"> <tr> <td>Històric</td> <td>Domini públic</td> <td>Patrimonial</td> <td>Ús públic</td> </tr> </table>			Històric	Domini públic	Patrimonial	Ús públic
Històric	Domini públic	Patrimonial	Ús públic			
Inici Terme municipal de Llambilles (font d'en Preses)		Final Camí de can Gelats (planes del Xòrrec)				
Longitud (metres) 550		Amplada mitjana (metres) 2				
Tipus de ferm						
<table border="0"> <tr> <td>Asfalt</td> <td>Ciment</td> <td>Terra</td> <td>Absent</td> </tr> </table>			Asfalt	Ciment	Terra	Absent
Asfalt	Ciment	Terra	Absent			
Traçat Comença al límit de terme municipal amb Llambilles, a la font d'en Preses, i acaba al camí de can Gelats, a les planes del Xòrrec.						
Fonts documentals i cartogràfiques						
<ul style="list-style-type: none"> - Cadastre actual. - Revisió cadastre 1985: polígon 12. - Cadastre d'implantació fulles 52, 73 i 74. 						
Títol: Immemorial Altres:						
Observacions Aquest camí es troba dins l'EIN de les Gavarres.						



Inventari de camins municipals del terme de Quart		
Nom Camí de Cal Barrombo		
Codi 061	Data Juny de 2017	
Naturalesa del camí		
<input checked="" type="checkbox"/> Històric <input type="checkbox"/> Domini públic <input type="checkbox"/> Patrimonial <input type="checkbox"/> Ús públic		
Inici Carretera GIV-6641R (Sant Mateu)		Final Terme municipal de Llambilles (cal Barrombo)
Longitud (metres) 1.462		Amplada mitjana (metres) 5,5
Tipus de ferm		
<input type="checkbox"/> Asfalt <input type="checkbox"/> Ciment <input checked="" type="checkbox"/> Terra <input type="checkbox"/> Absent		
Traçat Surt de la carretera GIV-6641R, a prop de Sant Mateu, i segueix en direcció a cal Barrombo fins arribar al límit de terme municipal amb Llambilles.		
Fonts documentals i cartogràfiques		
<ul style="list-style-type: none"> - Minuta Municipal Quart, 1927. - Mapa Topogràfico Nacional, 1934. - Cadastre actual: límit de polígon. - Revisió cadastre 1985: polígon 10, 11 i 12. - Cadastre d'implantació fulles 54, 55 i 75. 		
Títol: Immemorial Altres:		
Observacions Es tracta d'una part de l'antic camí de Llambilles a Montnegre. Aquest camí es troba dins l'EIN de les Gavarres.		



Inventari de camins municipals del terme de Quart						
Nom Camí de Can Merla						
Codi 062	Data Juny de 2017					
Naturalesa del camí						
<table border="0"> <tr> <td>Històric</td> <td>Domini públic</td> <td>Patrimonial</td> <td>Ús públic</td> </tr> </table>			Històric	Domini públic	Patrimonial	Ús públic
Històric	Domini públic	Patrimonial	Ús públic			
Inici Terme municipal de Llambilles (cal Barrombo)		Final Terme municipal de Cruïlles (Puig d'En Merla)				
Longitud (metres) 1.427		Amplada mitjana (metres) 3,5				
Tipus de ferm						
<table border="0"> <tr> <td>Asfalt</td> <td>Ciment</td> <td>Terra</td> <td>Absent</td> </tr> </table>			Asfalt	Ciment	Terra	Absent
Asfalt	Ciment	Terra	Absent			
Traçat Surt del límit de terme municipal amb Llambilles, a cal Barrombo i acaba al límit de terme municipal amb Cruïlles, a l'alçada del Puig d'en Merla.						
Fonts documentals i cartogràfiques						
<ul style="list-style-type: none"> - Minuta, 1927. - Mapa Topogràfico Nacional, 1934. - Cadastre actual: en part. Continuitat cadastre actual Cruïlles. - Revisió cadastre 1985: polígon 11. - Cadastre d'implantació fulla 75. 						
Títol: Immemorial Altres:						
Observacions Aquest camí es troba dins l'EIN de les Gavarres.						



Inventari de camins municipals del terme de Quart		
Nom Camí de Santa Pellaia		
Codi 063	Data Juny de 2017	
Naturalesa del camí		
Històric	Domini públic	Patrimonial Ús públic
Inici Carretera GIV-6641R (Sant Mateu)	Final Terme municipal de Cruïlles (puig d'en Jeroni)	
Longitud (metres) 2.621	Amplada mitjana (metres) 5,5	
Tipus de ferm		
Asfalt	Ciment	Terra Absent
Traçat Surt de la carretera GIV-6641R, a l'alçada de Sant Mateu, i continua en direcció a can Jeroni Serra. Segueix bordejant el límit de terme municipal i acaba al límit de terme municipal amb Cruïlles, al Puig d'en Jeroni.		
Fonts documentals i cartogràfiques		
<ul style="list-style-type: none"> - Acta de delimitació Quart-Cruïlles, 1925 (Part límit de terme municipal amb Cruïlles). - Minuta Municipal, 1927. - Mapa Topogràfico Nacional, 1934. - Cadastre actual: límit de polígon. Continuitat cadastre actual Cruïlles. - Revisió cadastre 1985: polígon 10, 11 i 12. - Cadastre d'implantació fulles 55, 77 i 78. 		
Títol:	Immemorial	Altres:
Observacions Límit de terme municipal (en part). Aquest camí es troba dins l'EIN de les Gavarres.		



Inventari de camins municipals del terme de Quart		
Nom Camí de Can Serra de Montnegre		
Codi 064	Data Juny de 2017	
Naturalesa del camí		
Històric	Domini públic	Patrimonial Ús públic
Inici Terme municipal de Cruïlles (puig d'en Jeroni)	Final Terme municipal de Cruïlles (Carretera GI-664)	
Longitud (metres) 1.768	Amplada mitjana (metres) 2,5	
Tipus de ferm		
Asfalt	Ciment	Terra Absent
Traçat Surt del límit de terme municipal amb Cruïlles, a l'alçada del Puig d'en Jeroni, i segueix bordejant el límit fins a can Serra. Un cop passat aquest, segueix fins a trobar la carretera GI-664, al mateix límit de terme municipal amb Cruïlles.		
Fonts documentals i cartogràfiques		
<ul style="list-style-type: none"> - Acta de delimitació Quart-Cruïlles, 1925 (Gran part límit de terme municipal amb Cruïlles). - Minuta Municipal Quart, 1927. - Mapa Topogràfico Nacional, 1934. 		
Títol:	Immemorial	Altres:
Observacions Límit de terme municipal. Es tracta d'una part de l'antic camí de Cassà a la Bisbal. Aquest camí es troba dins l'EIN de les Gavarres.		



Inventari de camins municipals del terme de Quart						
Nom Camí de Can Roure						
Codi 065	Data Juny de 2017					
Naturalesa del camí						
<table style="width: 100%; text-align: center;"> <tr> <td>Històric</td> <td>Domini públic</td> <td>Patrimonial</td> <td>Ús públic</td> </tr> </table>			Històric	Domini públic	Patrimonial	Ús públic
Històric	Domini públic	Patrimonial	Ús públic			
Inici Camí de Santa Pellaia (Forn d'en Roure)		Final Camí de la Barraca d'en Cotorro (can Quintaneta)				
Longitud (metres) 1.693		Amplada mitjana (metres) 3,5				
Tipus de ferm						
<table style="width: 100%; text-align: center;"> <tr> <td>Asfalt</td> <td>Ciment</td> <td>Terra</td> <td>Absent</td> </tr> </table>			Asfalt	Ciment	Terra	Absent
Asfalt	Ciment	Terra	Absent			
Traçat Surt del camí de Santa Pellaia, a l'alçada de la Font d'en Roure, passa per mas Roure, i segueix en aquesta direcció fins a arribar al camí de la Barraca d'en Cotorro, a l'alçada de can Quintaneta.						
Fonts documentals i cartogràfiques						
<ul style="list-style-type: none"> - Minuta Municipal Quart, 1927 (en part). - Cadastre actual: amb traçat diferent. - Cadastre d'implantació fulles 55, 56, 57 i 58. 						
Títol: Immemorial Altres:						
Observacions Aquest camí es troba dins l'EIN de les Gavarres.						



Inventari de camins municipals del terme de Quart						
Nom Camí dels Mateus						
Codi 066	Data Juny de 2017					
Naturalesa del camí						
<table border="0" style="width: 100%;"> <tr> <td style="text-align: center;">Històric</td> <td style="text-align: center;">Domini públic</td> <td style="text-align: center;">Patrimonial</td> <td style="text-align: center;">Ús públic</td> </tr> </table>			Històric	Domini públic	Patrimonial	Ús públic
Històric	Domini públic	Patrimonial	Ús públic			
Inici Carretera GIV-6641R (Sant Mateu de Montnegre)		Final Camí de Mas Palet (Mas Palet)				
Longitud (metres) 3.276		Amplada mitjana (metres) 3				
Tipus de ferm						
<table border="0" style="width: 100%;"> <tr> <td style="text-align: center;">Asfalt</td> <td style="text-align: center;">Ciment</td> <td style="text-align: center;">Terra</td> <td style="text-align: center;">Absent</td> </tr> </table>			Asfalt	Ciment	Terra	Absent
Asfalt	Ciment	Terra	Absent			
Traçat Surt de la carretera GIV-6641R, a l'alçada de Sant Mateu de Montnegre, passa arran del Puig d'en Roure i el Puig d'en Teu i acaba trobant el camí de mas Palet, a l'alçada de mas Palet.						
Fonts documentals i cartogràfiques						
<ul style="list-style-type: none"> - Minuta Municipal Quart, 1927. - Mapa Topográfico Nacional, 1934. - Cadastre actual: amb traçat diferent. - Revisió cadastre 1985: polígon 10. - Cadastre d'implantació fulles 55, 56 i 57. - Exp. modificació traçat camí 11/04/2005. 						
Títol: Immemorial Altres:						
Observacions Aquest camí es troba dins l'EIN de les Gavarres.						



Inventari de camins municipals del terme de Quart						
Nom Camí de la Barraca d'en Cotorro						
Codi 067	Data Juny de 2017					
Naturalesa del camí						
<table border="0"> <tr> <td>Històric</td> <td>Domini públic</td> <td>Patrimonial</td> <td>Ús públic</td> </tr> </table>			Històric	Domini públic	Patrimonial	Ús públic
Històric	Domini públic	Patrimonial	Ús públic			
Inici Camí dels Mateus (Puig de Teu)		Final Camí de Mas Palet (Barraca d'en Cotorro)				
Longitud (metres) 1.239		Amplada mitjana (metres) 2,5				
Tipus de ferm						
<table border="0"> <tr> <td>Asfalt</td> <td>Ciment</td> <td>Terra</td> <td>Absent</td> </tr> </table>			Asfalt	Ciment	Terra	Absent
Asfalt	Ciment	Terra	Absent			
Traçat Surt del camí dels Mateus, a l'alçada del Puig d'en Teu i acaba al camí de mas Palet, a l'alçada de la Barraca d'en Cotorro.						
Fonts documentals i cartogràfiques						
<ul style="list-style-type: none"> - Minuta Municipal Quart, 1927. - Mapa Topográfico Nacional, 1934. - Cadastre actual. - Cadastre d'implantació fulles 57 i 58. 						
Títol: Immemorial Altres:						
Observacions Aquest camí es troba dins l'EIN de les Gavarres.						



Inventari de camins municipals del terme de Quart		
Nom Camí de Mas Palet		
Codi 068	Data Juny de 2017	
Naturalesa del camí		
Històric	Domini públic	Patrimonial Ús públic
Inici Carretera GIV-6641 (can Valls)	Final Terme municipal de Cruïlles (can Cava-roques)	
Longitud (metres) 3.467	Amplada mitjana (metres) 3,5	
Tipus de ferm		
Asfalt	Ciment	Terra Absent
Traçat Surt de la carretera GIV-6641, a l'alçada de can Valls, passa pel costat de mas Palet, segueix en direcció al Puig de mas Sangrinyol i acaba a can Cava-roques, al límit de terme municipal amb Cruïlles.		
Fonts documentals i cartogràfiques		
<ul style="list-style-type: none"> - Minuta Municipal Quart, 1927. - Mapa Topográfico Nacional, 1934. - Revisió cadastre 1985: polígon 9. - Cadastre d'implantació fulles 37, 38, 57, 58 i 81. - Exp. modificació traçat camí Mas Payet. 		
Títol:	Immemorial	Altres:
Observacions Aquest camí es troba dins l'EIN de les Gavarres.		



Inventari de camins municipals del terme de Quart		
Nom Camí de Can Riera		
Codi 069	Data Juny de 2017	
Naturalesa del camí		
Històric	Domini públic	Patrimonial Ús públic
Inici Camí de Sant Sadurní (can Riera)	Final Camí de Mas Palet (Replà d'en Casagran)	
Longitud (metres) 1.583	Amplada mitjana (metres) 2,5	
Tipus de ferm		
Asfalt	Ciment	Terra Absent
Traçat Surt del camí de Sant Sadurní, a l'alçada de can Riera, i acaba trobant el camí de mas Palet, a l'alçada del Replà d'en Casagran.		
Fonts documentals i cartogràfiques		
<ul style="list-style-type: none"> - Minuta Municipal Quart, 1927. - Mapa Topográfico Nacional, 1934. - Cadastre actual: en part. 		
Títol:	Immemorial	Altres:
Observacions Aquest camí es troba dins l'EIN de les Gavarres.		



Inventari de camins municipals del terme de Quart						
Nom Camí de Can Boi						
Codi 070	Data Juny de 2017					
Naturalesa del camí						
<table border="0"> <tr> <td>Històric</td> <td>Domini públic</td> <td>Patrimonial</td> <td>Ús públic</td> </tr> </table>			Històric	Domini públic	Patrimonial	Ús públic
Històric	Domini públic	Patrimonial	Ús públic			
Inici Carretera de Sant Sadurní (Mas Nadal)		Final Terme municipal de Cruïlles (can Boi)				
Longitud (metres) 1.035		Amplada mitjana (metres) 2				
Tipus de ferm						
<table border="0"> <tr> <td>Asfalt</td> <td>Ciment</td> <td>Terra</td> <td>Absent</td> </tr> </table>			Asfalt	Ciment	Terra	Absent
Asfalt	Ciment	Terra	Absent			
Traçat Surt de la carretera de Sant Sadurní, a l'alçada de mas Nadal, segueix en direcció la Font de la Rota, passa pel Puig d'en Boi i acaba al límit de terme municipal amb Cruïlles, a l'alçada de can Boi.						
Fonts documentals i cartogràfiques						
<ul style="list-style-type: none"> - Minuta Municipal Quart, 1927. - Mapa Topográfico Nacional, 1934. - Cadastre actual: en part. Continuitat cadastre actual Cruïlles. - Revisió cadastre 1985: polígon 9. - Cadastre d'implantació fulles 40, 41 i 60. 						
Títol: Immemorial Altres:						
Observacions Límit de terme municipal (en part). Aquest camí es troba dins l'EIN de les Gavarres.						



Inventari de camins municipals del terme de Quart						
Nom Camí de Santa Maria de Montnegre						
Codi 071	Data Juny de 2017					
Naturalesa del camí						
<table style="width: 100%; border: none;"> <tr> <td style="background-color: #cccccc; padding: 5px;">Històric</td> <td style="padding: 5px;">Domini públic</td> <td style="padding: 5px;">Patrimonial</td> <td style="padding: 5px;">Ús públic</td> </tr> </table>			Històric	Domini públic	Patrimonial	Ús públic
Històric	Domini públic	Patrimonial	Ús públic			
Inici Carretera de Sant Sadurní (Font de Montnegre)		Final Carretera de Sant Sadurní (mas Nadal)				
Longitud (metres) 9.59		Amplada mitjana (metres) 2,5				
Tipus de ferm						
<table style="width: 100%; border: none;"> <tr> <td style="padding: 5px;">Asfalt</td> <td style="padding: 5px;">Ciment</td> <td style="background-color: #cccccc; padding: 5px;">Terra</td> <td style="background-color: #cccccc; padding: 5px;">Absent</td> </tr> </table>			Asfalt	Ciment	Terra	Absent
Asfalt	Ciment	Terra	Absent			
Traçat Surt de la carretera de Sant Sadurní, a la Font de Montnegre, passa per mas Oms, Santa Maria de Montnegre, can Riera, mas Cebrià i acaba a mas Nadal.						
Fonts documentals i cartogràfiques						
<ul style="list-style-type: none"> - Acta de delimitació St. Sadurní, 1925. - Minuta Municipal Quart, 1927. - Mapa Topográfico Nacional, 1934. - Cadastre actual. - Revisió cadastre 1985: polígon 9. - Cadastre d'implantació fulles 39 i 40. 						
Títol: Immemorial Altres:						
Observacions Es tracta d'una part de l'antic camí de la Bisbal. Aquest camí es troba dins l'EIN de les Gavarres.						



Inventari de camins municipals del terme de Quart						
Nom Carretera de Sant Sadurní						
Codi 072	Data Juny de 2017					
Naturalesa del camí						
<table style="width: 100%; text-align: center;"> <tr> <td>Històric</td> <td>Domini públic</td> <td>Patrimonial</td> <td>Ús públic</td> </tr> </table>			Històric	Domini públic	Patrimonial	Ús públic
Històric	Domini públic	Patrimonial	Ús públic			
Inici Carretera GIV-6641 (Font de Montnegre)		Final Terme municipal de Cruïlles (can Boi)				
Longitud (metres) 2.604		Amplada mitjana (metres) 5,5				
Tipus de ferm						
<table style="width: 100%; text-align: center;"> <tr> <td>Asfalt</td> <td>Ciment</td> <td>Terra</td> <td>Absent</td> </tr> </table>			Asfalt	Ciment	Terra	Absent
Asfalt	Ciment	Terra	Absent			
Traçat Surt de la carretera GIV-6641, a la Font de Montnegre, passa pel costat de mas Oms i mas Cebrià, arriba a mas Nadal i passat aquest segueix pel Puig d'en Boi fins arribar al límit de terme municipal amb Cruïlles, a can Boi.						
Fonts documentals i cartogràfiques						
<ul style="list-style-type: none"> - Cadastre actual: límit de polígon. - Continuitat cadastre actual Cruïlles. - Revisió cadastre 1985: polígon 8 i 9. - Cadastre d'implantació fulla 60. 						
Títol: Immemorial Altres:						
Observacions Aquest camí es troba dins l'EIN de les Gavarres.						



Inventari de camins municipals del terme de Quart		
Nom Camí Vell de la Bisbal		
Codi 073	Data Juny de 2017	
Naturalesa del camí		
Històric	Domini públic	Patrimonial Ús públic
Inici Carretera de Sant Sadurní (mas Nadal)	Final Terme municipal de Cruïlles (puig del Gentil Home)	
Longitud (metres) 9.83	Amplada mitjana (metres) 3,5	
Tipus de ferm		
Asfalt	Ciment	Terra Absent
Traçat Surt de la carretera de Sant Sadurní, a l'alçada de mas Nadal, i acaba al límit de terme municipal amb Cruïlles, al puig del Gentil Home.		
Fonts documentals i cartogràfiques		
<ul style="list-style-type: none"> - Acta de delimitació Quart-St. Sadurní, 1925. - Minuta Municipal Quart, 1927. - Mapa Topográfico Nacional, 1934. - Continuïtat cadastre actual Cruïlles. 		
Títol:	Immemorial	Altres:
Observacions Es tracta d'una part de l'antic camí de la Bisbal. Aquest camí es troba dins l'EIN de les Gavarres.		



Inventari de camins municipals del terme de Quart		
Nom Camí del Puig el Gentil Home		
Codi 074	Data Juny de 2017	
Naturalesa del camí		
Històric	Domini públic	Patrimonial Ús públic
Inici Camí Vell de la Bisbal	Final Terme municipal de Cruïlles (Puig del Gentil Home)	
Longitud (metres) 5.65	Amplada mitjana (metres) 3	
Tipus de ferm		
Asfalt	Ciment	Terra Absent
Traçat Surt del camí Vell de la Bisbal i acaba al límit de terme municipal amb Cruïlles, a l'alçada del Puig del Gentil Home.		
Fonts documentals i cartogràfiques		
<ul style="list-style-type: none"> - Minuta Municipal Quart, 1927 (en part). - Continuitat cadastre actual Cruïlles (límit de polígon). 		
Títol:	Immemorial	Altres:
Observacions Aquest camí es troba dins l'EIN de les Gavarres.		



Inventari de camins municipals del terme de Quart		
Nom Drecera de Montnegre a Monells		
Codi 075	Data Juny de 2017	
Naturalesa del camí		
Històric	Domini públic	Patrimonial Ús públic
Inici Carretera de Sant Sadurní (can Jaques)		Final Camí del Suro Robat (el Roquet)
Longitud (metres) 885		Amplada mitjana (metres) 2
Tipus de ferm		
Asfalt	Ciment	Terra Absent
Traçat Surt de la carretera de Sant Sadurní, a l'alçada de can Jaques, i acaba al camí del Suro Robat, a l'alçada del Roquet.		
Fonts documentals i cartogràfiques		
<ul style="list-style-type: none"> - Cadastre actual. - Revisió cadastre 1985: polígon 8. - Cadastre d'implantació fulla 18. 		
Títol: Immemorial Altres:		
Observacions Aquest camí es troba dins l'EIN de les Gavarres.		



Inventari de camins municipals del terme de Quart		
Nom Camí del Suro Robat		
Codi 076	Data Juny de 2017	
Naturalesa del camí		
Històric	Domini públic	Patrimonial Ús públic
Inici Carretera GIV-6641 (font de Montnegre)	Final Terme municipal de Cruïlles	
Longitud (metres) 1.824	Amplada mitjana (metres) 2,5	
Tipus de ferm		
Asfalt	Ciment	Terra Absent
Traçat Surt de la carretera GIV-6641, a la Font de Montnegre, segueix en direcció a can Pujades i acaba al límit de terme municipal amb Cruïlles.		
Fonts documentals i cartogràfiques		
<ul style="list-style-type: none"> - Acta de delimitació Quart-St. Sadurní, 1925. - Minuta Municipal Quart, 1927. - Mapa Topogràfico Nacional, 1934. - Cadastre actual. Continuitat cadastre actual Cruïlles. - Cadastre d'implantació fulles 18 i 19. 		
Títol:	Immemorial	Altres:
Observacions Es tracta d'una part de l'antic camí de Monells. Aquest camí es troba dins l'EIN de les Gavarres.		



Inventari de camins municipals del terme de Quart		
Nom Camí de la Font Picant		
Codi 077	Data Juny de 2017	
Naturalesa del camí		
Històric	Domini públic	Patrimonial Ús públic
Inici Camí del Suro Robat (can Pujades)	Final Terme municipal de Madremanya	
Longitud (metres) 1.022	Amplada mitjana (metres) 2	
Tipus de ferm		
Asfalt	Ciment	Terra Absent
Traçat Surt del camí del Suro Robat, a l'alçada de can Pujades, i acaba al límit de terme municipal amb Madremanya, abans d'arribar a la Font Picant.		
Fonts documentals i cartogràfiques		
<ul style="list-style-type: none"> - Minuta Municipal Quart, 1927. - Minuta Municipal Madremanya-St. Martí Vell ,1929. - Mapa Topográfico Nacional, 1934. - Cadastre actual. - Revisió cadastre 1985: polígon 8. - Cadastre d'implantació fulla 17. 		
Títol:	Immemorial	Altres:
Observacions Aquest camí es troba dins l'EIN de les Gavarres.		



Inventari de camins municipals del terme de Quart		
Nom Camí del Coll del Portell		
Codi 078	Data Juny de 2017	
Naturalesa del camí		
Històric	Domini públic	Patrimonial Ús públic
Inici Carretera GIV-6641 (coll del Portell)	Final Terme municipal de Madremanya (les Conilleres)	
Longitud (metres) 1.440	Amplada mitjana (metres) 3,5	
Tipus de ferm		
Asfalt	Ciment	Terra Absent
Traçat Surt del coll del Portell, a la carretera GIV-6641, i acaba al límit de terme municipal de Madremanya, a l'alçada de les Conilleres.		
Fonts documentals i cartogràfiques		
<ul style="list-style-type: none"> - Minuta Municipal Quart, 1927. - Mapa Topográfico Nacional, 1934. - Cadastre actual: límit de polígon. - Revisió cadastre 1985: polígon 7 i 8. - Cadastre d'implantació fulla 16. 		
Títol:	Immemorial	Altres:
Observacions Es tracta d'una part del camí de Madremanya. Aquest camí es troba dins l'EIN de les Gavarres.		



Inventari de camins municipals del terme de Quart		
Nom Camí de la Plaça de Sant Joan		
Codi 079	Data Juny de 2017	
Naturalesa del camí		
Històric	Domini públic	Patrimonial Ús públic
Inici Carretera GIV-6641 (Montigalar petit)	Final Camí del Coll del Portell (les Conilleres)	
Longitud (metres) 2.396	Amplada mitjana (metres) 3	
Tipus de ferm		
Asfalt	Ciment	Terra Absent
Traçat Surt de la carretera GIV-6641, a l'alçada del Montigalar petit, creua el límit de terme municipal amb Madremanya, torna a entrar al terme municipal de Quart poc després, i acaba al camí del Coll del Portell, a l'alçada de les Conilleres.		
Fonts documentals i cartogràfiques		
<ul style="list-style-type: none"> - Minuta Municipal Quart, 1927. - Mapa Topográfico Nacional, 1934. - Cadastre actual: en part. - Revisió cadastre 1985: polígon 7 (part). - Cadastre d'implantació fulles 15 i 16. 		
Títol:	Immemorial	Altres:
Observacions Aquest camí es troba dins l'EIN de les Gavarres.		



Inventari de camins municipals del terme de Quart		
Nom Camí dels Àngels		
Codi 080	Data Juny de 2017	
Naturalesa del camí		
Històric	Domini públic	Patrimonial Ús públic
Inici Carretera GIV-6641 (can Vinyoles Nou)	Final Carretera GIV-6703 (la Casa Nova)	
Longitud (metres) 3.820	Amplada mitjana (metres) 6	
Tipus de ferm		
Asfalt	Ciment	Terra Absent
Traçat Surt de la carretera GIV-6641, a l'alçada de can Vinyoles Nou, segueix fins a can Vinyoles, passa pel pla de Llagostera, continua fins la Casa Nova i acaba un cop troba la carretera GIV-6703.		
Fonts documentals i cartogràfiques		
<ul style="list-style-type: none"> - Minuta Municipal Quart, 1927. - Mapa Topográfico Nacional, 1934. - Cadastre actual: límit de polígon (en part). - Revisió cadastre 1985: polígon 7, 10 i 12. - Cadastre d'implantació fulles 13, 14 i 35. 		
Títol:	Immemorial	Altres:
Observacions Es tracta d'una part de l'antic camí de Montnegre als Àngels. Aquest camí es troba dins l'EIN de les Gavarres.		



Inventari de camins municipals del terme de Quart						
Nom Camí de Can Llach						
Codi 081	Data Juny de 2017					
Naturalesa del camí						
<table border="0"> <tr> <td>Històric</td> <td>Domini públic</td> <td>Patrimonial</td> <td>Ús públic</td> </tr> </table>			Històric	Domini públic	Patrimonial	Ús públic
Històric	Domini públic	Patrimonial	Ús públic			
Inici Camí dels Àngels (la Casa Nova)		Final Terme municipal Sant Martí Vell (el Rissech - Can Llach)				
Longitud (metres) 609		Amplada mitjana (metres) 2,5				
Tipus de ferm						
<table border="0"> <tr> <td>Asfalt</td> <td>Ciment</td> <td>Terra</td> <td>Absent</td> </tr> </table>			Asfalt	Ciment	Terra	Absent
Asfalt	Ciment	Terra	Absent			
Traçat Surt del camí dels Àngels, a la Casa Nova, i acaba al límit de terme municipal amb Sant Martí Vell, al Rissech-Can Llach.						
Fonts documentals i cartogràfiques						
<ul style="list-style-type: none"> - Acta de delimitació Quart-Sant Martí Vell, 1944. - Minuta Municipal Quart, 1927. - Continuitat cadastre actual Sant Martí Vell. - Cadastre d'implantació fulles 3 i 4. 						
Títol: Immemorial Altres:						
Observacions Aquest camí es troba dins l'EIN de les Gavarres.						

Inventari de camins municipals del terme de Quart		
Nom Camins del Camp dels Vents		
Codi 082	Data Juny de 2017	
Naturalesa del camí		
Històric	Domini públic	Patrimonial Ús públic
Inici Terme municipal de Juià (Carretera GIV-6703)	Final Terme municipal de Juià (Camp dels Vents)	
Longitud (metres) 565	Amplada mitjana (metres) 2,5	
Tipus de ferm		
Asfalt	Ciment	Terra Absent
Traçat Surt del límit de terme municipal amb Juià, a la carretera GIV-6703, i finalitza al mateix límit de terme municipal, a l'alçada del camp dels Vents.		
Fonts documentals i cartogràfiques		
<ul style="list-style-type: none"> - Acta de delimitació Quart-Girona, 1926. - Acta de delimitació Quart-Juià, 1926. - Cadastre actual Juià. - Revisió cadastre 1985: polígon 6. - Cadastre d'implantació fulles 3 i 4. 		
Títol:	Immemorial	Altres:
Observacions Es tracta de l'antic camí de Girona als Àngels. Aquest camí es troba dins l'EIN de les Gavarres.		

Inventari de camins municipals del terme de Quart						
Nom Camí de Can Bertran						
Codi 083	Data Juny de 2017					
Naturalesa del camí						
<table border="0"> <tr> <td>Històric</td> <td>Domini públic</td> <td>Patrimonial</td> <td>Ús públic</td> </tr> </table>			Històric	Domini públic	Patrimonial	Ús públic
Històric	Domini públic	Patrimonial	Ús públic			
Inici Camí dels Àngels (torrent del Rissec)		Final Terme municipal de Sant Martí Vell (el Rissec - Roques del Mal Pas)				
Longitud (metres) 1.831		Amplada mitjana (metres) 2,5				
Tipus de ferm						
<table border="0"> <tr> <td>Asfalt</td> <td>Ciment</td> <td>Terra</td> <td>Absent</td> </tr> </table>			Asfalt	Ciment	Terra	Absent
Asfalt	Ciment	Terra	Absent			
Traçat Surt del camí dels Àngels, a l'alçada del torrent del Rissec, passa per can Bertran i acaba al límit de terme municipal amb Sant Martí Vell, al Rissec-Roques del Mal Pas.						
Fonts documentals i cartogràfiques						
<ul style="list-style-type: none"> - Cadastre actual: límit de polígon. - Revisió cadastre 1985: polígon 6 i 7. - Cadastre d'Implantació, fulles 4 i 13 : límit de polígon. 						
Títol: Immemorial Altres:						
Observacions Aquest camí es troba dins l'EIN de les Gavarres.						

Inventari de camins municipals del terme de Quart						
Nom Via Verda del Carrilet						
Codi 084	Data Juliol de 2017					
Naturalesa del camí						
<table border="0"> <tr> <td>Històric</td> <td>Domini públic</td> <td>Patrimonial</td> <td>Ús públic</td> </tr> </table>			Històric	Domini públic	Patrimonial	Ús públic
Històric	Domini públic	Patrimonial	Ús públic			
Inici Nucli de la Creueta (Carrer Major / Avinguda del Carrilet)		Final Terme de Llambilles (Escorxador Grup Cañigueral)				
Longitud (metres) 3.115		Amplada mitjana (metres) 3				
Tipus de ferm						
<table border="0"> <tr> <td>Asfalt</td> <td>Ciment</td> <td>Terra</td> <td>Absent</td> </tr> </table>			Asfalt	Ciment	Terra	Absent
Asfalt	Ciment	Terra	Absent			
Traçat						
<p>Està format per tres trams, el primer surt del nucli de la Creueta i es dirigeix de forma força rectilínia fins a la variant de la N-II. El segon va de la Variant de la N-II fins al nucli urbà de Quart per on entra pel carrer del tren i el tercer surt pel carrer Passatge Brugueres del mateix nucli i segueix paral·lel a la carretera C-65 fins al nucli de Llambilles on continua en direcció Sant Feliu de Guíxols.</p>						
Fonts documentals i cartogràfiques						
<ul style="list-style-type: none"> - Cadastre actual (en part). - Revisió cadastre 1985: polígon 1 i 16. - Cadastre d'implantació, fulles 7, 23, 24, 45, 46, 66, 67 i 68 (límit de polígon en part). 						
Títol: Immemorial		Altres: Registre de la Propietat de Girona nº1 Finca 1507 de Quart, Tomo 2681, Libro30, Foli 138				
Observacions						

Inventari de camins municipals del terme de Quart						
Nom Corriol del Raval al Celrà						
Codi 085	Data Maig de 2018					
Naturalesa del camí						
<table border="0"> <tr> <td>Històric</td> <td>Domini públic</td> <td>Patrimonial</td> <td>Ús públic</td> </tr> </table>			Històric	Domini públic	Patrimonial	Ús públic
Històric	Domini públic	Patrimonial	Ús públic			
Inici Nucli de Quart (Carrer del Raval)		Final Camí del Pla de Cartellà (el Celrà)				
Longitud (metres) 180		Amplada mitjana (metres) 0,6 – 0,80				
Tipus de ferm						
<table border="0"> <tr> <td>Asfalt</td> <td>Ciment</td> <td>Terra</td> <td>Absent</td> </tr> </table>			Asfalt	Ciment	Terra	Absent
Asfalt	Ciment	Terra	Absent			
Traçat						
<p>Es tracta d'un pas estret només per a vianants que existeix al carrer del Raval entre els números 7 i 9. D'aquí es dirigeix de manera ben recta fins al camí del Pla de Cartellà per entre els camps just en el punt on aquest creua el Celrà per un passallís.</p>						
Fonts documentals i cartogràfiques						
- Cadastre urbana anys 80 (en Part).						
Títol: Immemorial Altres:						
Observacions						

Inventari de camins municipals del terme de Quart		
Nom Camí de les feixes d'en Mascort		
Codi 086	Data Maig de 2018	
Naturalesa del camí		
Històric	Domini públic	Patrimonial Ús públic
Inici Camí de Can Mascort	Final Camí del Celrà	
Longitud (metres) 575	Amplada mitjana (metres) 4	
Tipus de ferm		
Asfalt	Ciment	Terra Absent
Traçat Es tracta de la pujada des del camí del Celrà fins el Camí de Can Mascort just sota les feixes d'aquest mas i que enllaça també amb el Camí de Can Gall i Can Jaume sota can Celis.		
Fonts documentals i cartogràfiques		
<ul style="list-style-type: none"> - Minuta Municipal Quart, 1927. - Mapa Topogràfico Nacional, 1934 i 1950. - Revisió cadastre 1985: polígon 4. - Cadastre d'implantació fulles 10. 		
Títol:	Immemorial	Altres:
Observacions		