

PROJECTE URBANITZACIÓ
POLÍGON "CARRILET II"
SITUAT AL MUNICIPI DE
QUART

E	Equipament docent	15.088 m ²	48,67 %
V	Espais lliures - zones verdes	10.959 m ²	35,35 %
X	Sistema Viari	4.953 m ²	15,98 %
		31.000 m ²	100,00 %






PLANEJAMENT VIGENT

PLÀNOL núm 03 ESCALA 1/1.000

DATA juliol 2010

PROMOU
Ajuntament de Quart

-  Franja no edificable
-  Franja de 25 m d'amplada separant la zona edificable de la forestal, lliure d'arbusts o vegetació que pugui propagar un incendi de l'àrea forestal. Inclou camí perimetral de 5 m
- *d'acord amb l'apartat a) del punt 1.2 del SI5 del CTE
-  Camí de 5 metres dins de la franja de 25 m no edificable